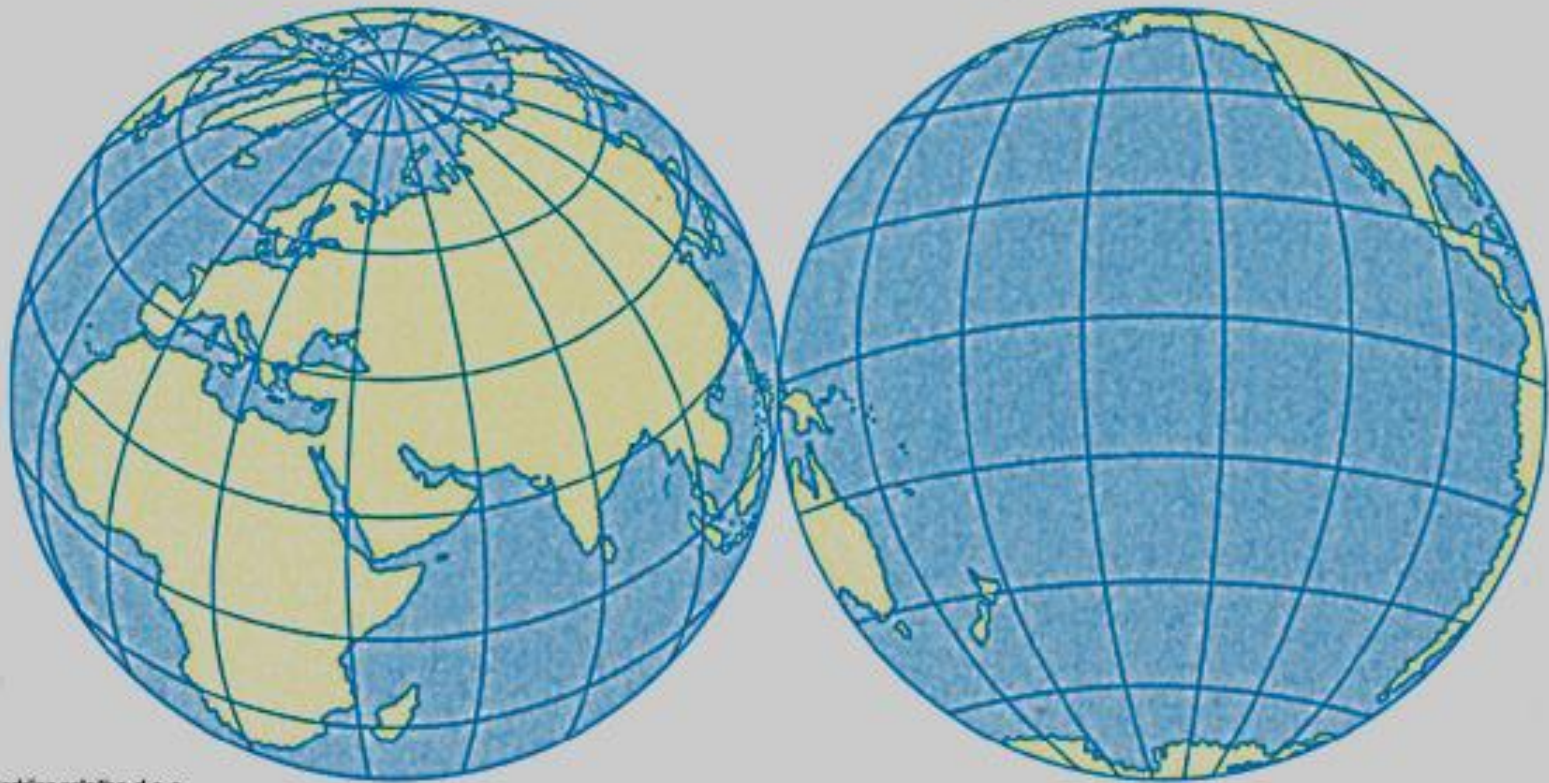


# 4 ZEMLJINE POLOBLE





© Modrijan založba, d.o.o.

## **POLOBLA**

**je polovica Zemljine oble.**

**Poznamo severno,**

**južno,**

**vzhodno,**

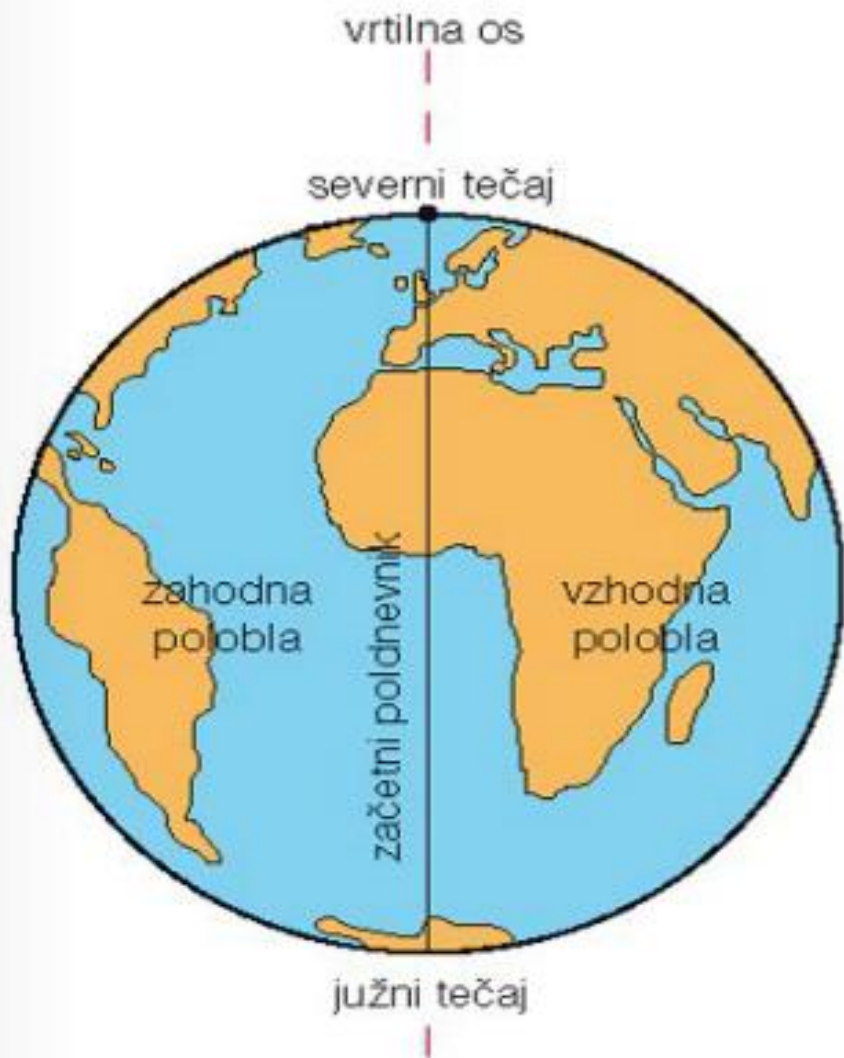
**zahodno,**

**vodno in kopno poluto.**



© Modrijan založba, d.o.o.

**ZAPIS V  
ZVEZEK**



PREBERI

# Greenwich poldnevnik

V Greenwichu na hribčku že od davnega leta 1675 stoji kraljevi observatorij (*angl. Royal Observatory*). Tik ob njem poteka ničelni poldnevnik, ki ločuje zemljino zahodno hemisfero od vzhodne in predstavlja pravokotni ekvivalent ekvatorju.





- Za začetni meridian so greenwiškega izbrali v 19. stoletju po napeti "tekmi" s pariškim poldnevnikom.

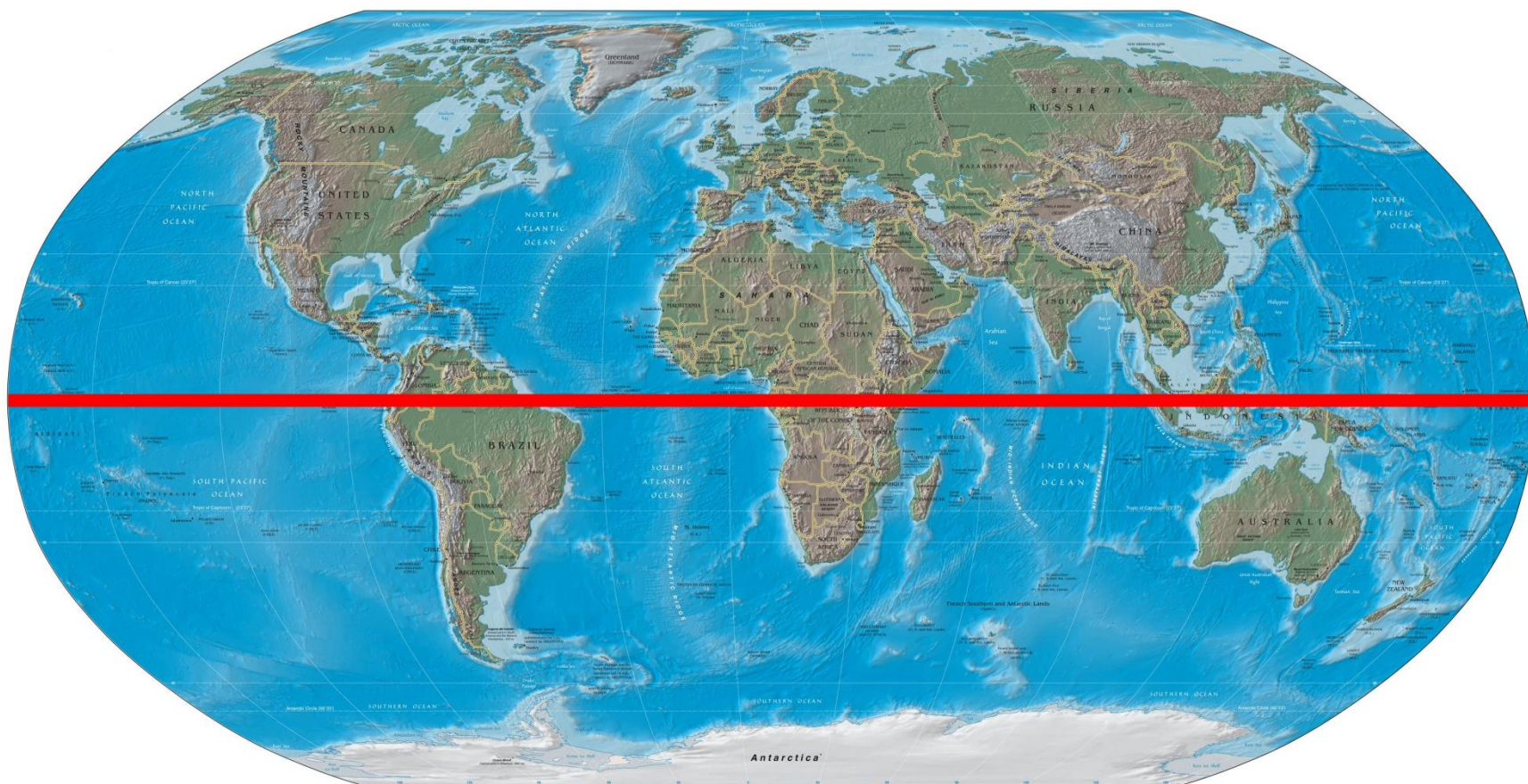
PREBERI

- Turisti Greenwich obiščejo z namenom, da se bodo slikali z eno nogo na vzhodni in drugo na zahodni Zemljini polobli. Če pa na označenem ničelnem poldnevniku vklopiš GPS pa presenečeno ugotoviš, da stojiš približno 100 metrov zahodneje od  $0^\circ$ .

PREBERI



# EKVATOR



Ekvator je največji vzporednik na Zemljini površini, ki razdeli Zemljo na severno in južno poloblo. Dolžina ekvatorja je približno 40.075 km.

**ZAPIS V  
ZVEZEK**