




Kako priti do
informacij:

Moj domači
kraj





**METODE DELA PRI
GEOGRAFIJI**



Naloga

Poišči geografske informacije o PIVKI ali LJUBLJANI

1. Poišče informacije na svetovnem spletu. Izpiši pet ustreznih spletnih naslovov in vsakemu pripiši po dve različni področji informacij.
2. Prelistaj poljudnoznanstvene revije ter drugo časopisje. Poišči pet ustreznih člankov in iz vsakega izpiši informacijo.
3. Poišče informacije po atlasu (domačem, v knjižnici ali na spletu). Izpiši naslove zemljevidov ter vsakemu pripiši po dve informaciji.
4. Odgovore zapiši v zvezek

Kako se lotimo dela?

- Oglej si primere, ki smo jih napravili skupaj in potem napravi tudi sam/a.



1. Poišče informacije na svetovnem spletu. Izpiši pet ustreznih spletnih naslovov in vsakemu pripiši po dve različni področji informacij.

1. V spletni iskalnik vpiši kraj, o katerem želiš informacije, npr. Pivka


Google search results for "pivka". The search bar shows "pivka" and the search button. Below the search bar, there are filters for "Vse", "Zemljevidi", "Slike", "Videoposnetki", "Novice", "Več", "Nastavitve", and "Orodja". The search results show approximately 1,530,000 results in 0.48 seconds. The first result is from "www.pivka.si" and is titled "Občina Pivka". The description of this result is: "Občina Pivka. Poslušajte elektronsko z občino: oddajte e-vlogo, plačajte takso preko spleta in prejmite odločbo na domač naslov, naročite se na obveščanje ... Občinske novice in objave · Turizem - znamenitosti · Javni razpisi in objave · English". To the right of the search results is a map showing the location of Pivka in Slovenia, with a red pin and a label "Pivka". Below the map is a small image of a building and a text box with the title "Pivka" and the subtitle "Naselje v Sloveniji". The text box contains the following text: "Pivka, je naselje in sedež istoimenske občine. Starejši del razpotegnjenega in urbaniziranega naselja danes sestavljajo trije ločeni deli: Vas, Radohova vas pod Primožem in Hrasnje, zaselek na klancu, kjer se cesta prevesi proti Košanski dolini. Wikipedija". Below the text box is the text "Nadmorska višina: 554 m".

2. Poišči 5 informacij in spletnih naslovov. Zapiši v zvezek.

Informacija in spletni naslov

Search engine result for "pivka". The search bar shows "pivka" and the search button. Below the search bar, there are filters for "Vse", "Zemljevidi", "Slike", "Videoposnetki", "Novice", "Več", "Nastavitve", and "Orodja". The search results show approximately 1,530,000 results in 0.48 seconds. The first result is from "www.pivka.si" and is titled "Občina Pivka". The description of this result is: "Občina Pivka. Poslušajte elektronsko z občino: oddajte e-vlogo, plačajte takso preko spleta in prejmite odločbo na domač naslov, naročite se na obveščanje ... Občinske novice in objave · Turizem - znamenitosti · Javni razpisi in objave · English". A red circle is drawn around the URL "www.pivka.si" and a red arrow points from the text "Informacija in spletni naslov" to it.

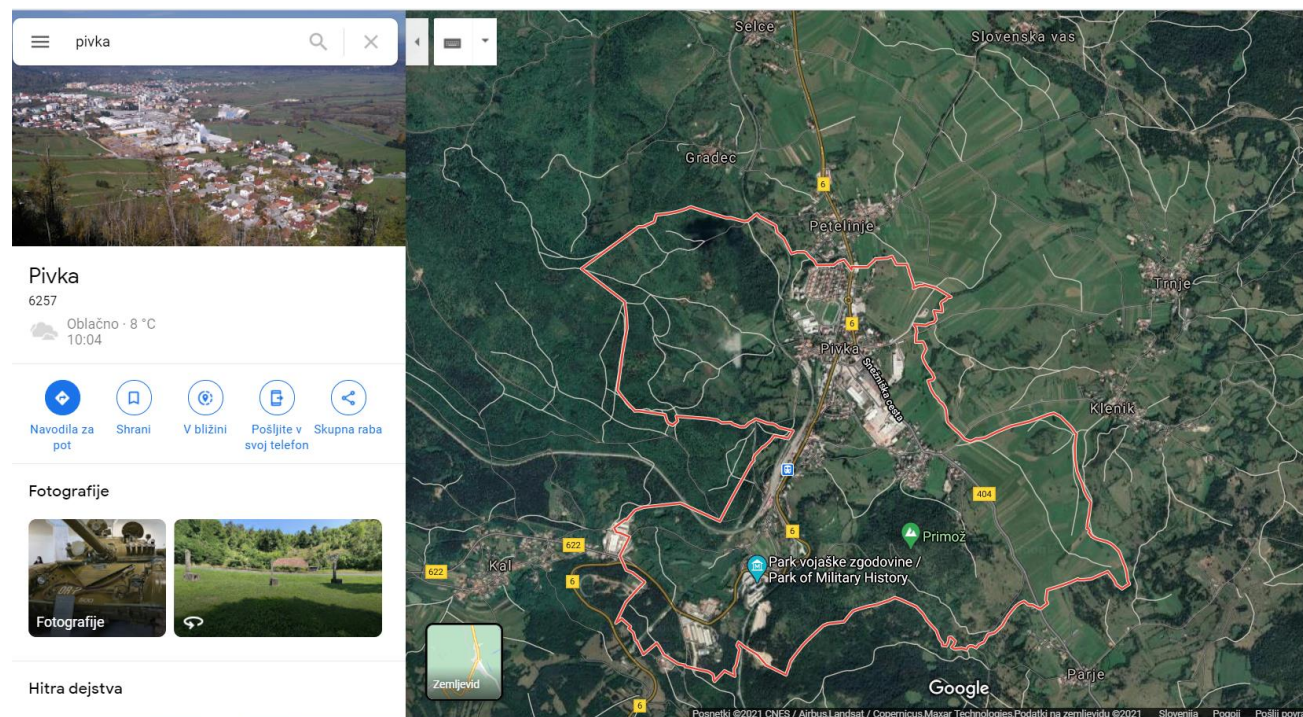
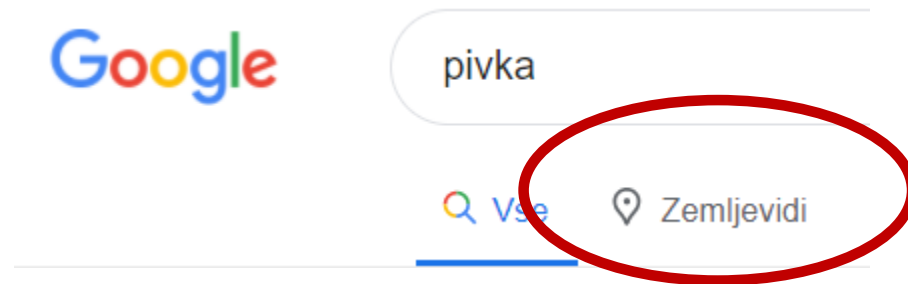



2. Prelistaj dostopno literaturo, poljudnoznanstvene revije ter drugo časopisje. Poišči pet ustreznih člankov in iz vsakega izpiši informacijo.




Napiši literaturo (naslov, datum izdaje) in informacijo (naslov članka).

Npr: Notranjsko primorske novice, 29. januar, 2021, Hiša kulture gostila razstavo Tilna Žbone

3. Poišče informacije po atlasu (domačem , v knjižnici ali na spletu). Izpiši naslove zemljevidov ter vsakemu pripisati po dve informaciji.



Npr. naloga iskanje informacij po atlasu.



Primer naloge:

Zapis; Atlas sveta, str. 13: Slovenija površje,

Atlas sveta, str. 19 : Slovenija okolje

Atlas sveta, str. 24 : Slovenija gospodarstvo

Google Earth

