


# Južna Amerika

[Music of the Andes](#)



## Kaj moram znati?

- Naštej naravne enote Južne Amerike in jih vpiši v nemo karto ( zadnje strani SDZ).
- Poimenuj večje reke in jih vpiši v nemo karto ( zadnje strani SDZ).
- Vpiši v karto države in glavna mesta( zadnje strani SDZ).
- Rešeni karti pošlji preko eAsistenta.

Atakama - puščava

Najvišji vrh je  
Aconcagua (6960m)



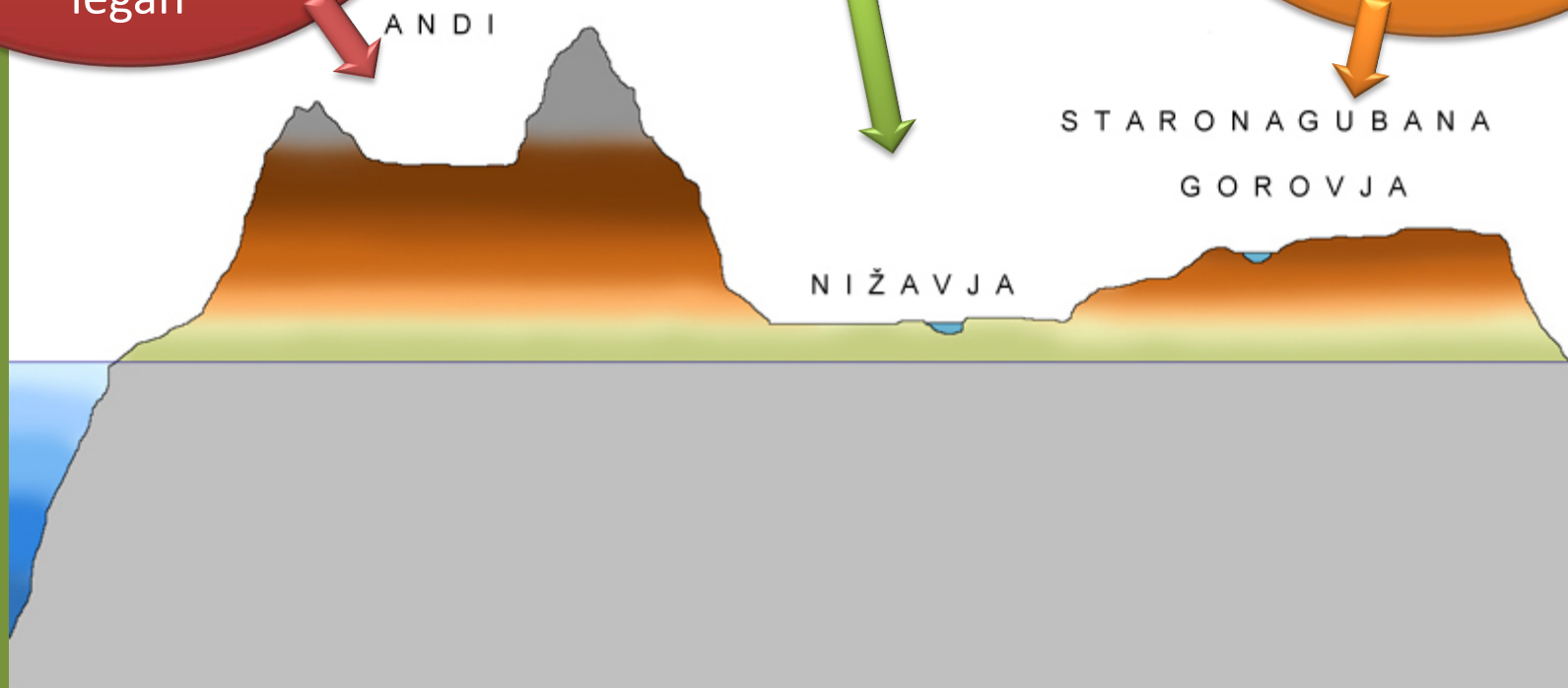
# JUŽNA AMERIKA

Zapis v zvezek!

**KORDILJERE -  
ANDI**  
Mladonagubano  
gorovje,  
Naseljeni v višjih  
legah

**NIŽAVJA**  
Odprta v smeri sever –  
jug,  
Orinoško – reka  
Orinoko,  
Laplatsko – reka Parana,  
Amazonsko – reka  
Amazonka

**STARI SVET** (stara  
in uravnana  
gorovja)  
Brazilsko višavje,  
Gvajansko višavje





Obala v ekvatorialnem pasu

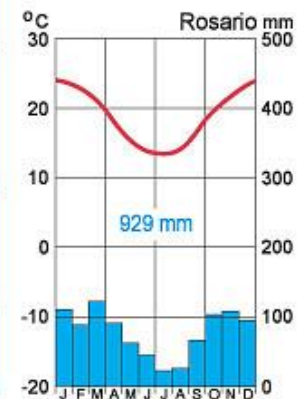
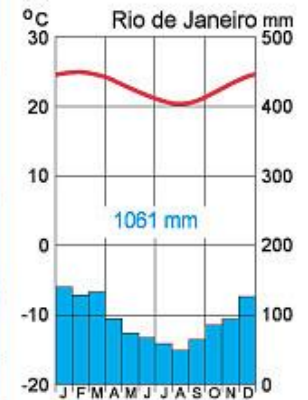
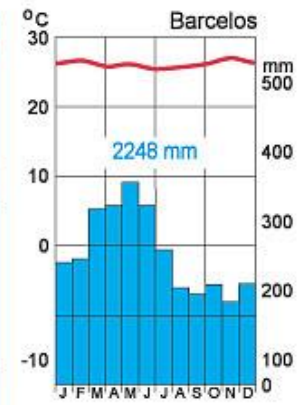
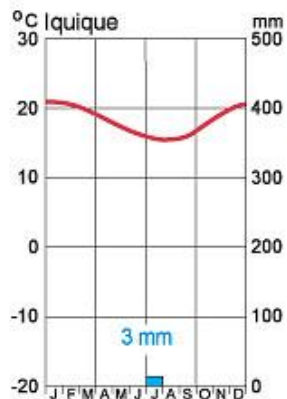
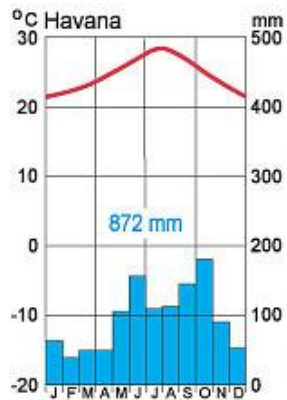
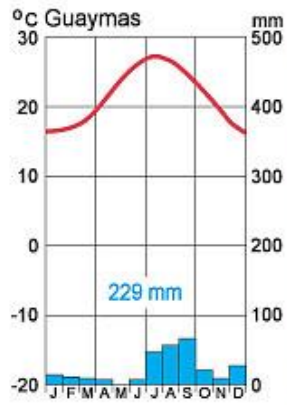


Na jugu Južne Amerike je snežna meja v bližini gladine morja

Južna Amerika je pretežno v tropskem pasu, tu uspeva pragozd in savane.

Južni del je v zmerno toplem pasu: stepe v pokrajinah Pamp in Patagonije.





- suho puščavsko podnebje – puščava Atakama,
- visokogorsko podnebje – Andi (Peru, Bolivija, Čile)





