

SREDNJA AMERIKA



Naloga:

- Preberi snov v SDZ, str. 98 – 103
- Reši vajo 42, str. 100,
- vajo 43, str. 103.
- Prepiši gradivo v zvezek
- Ponovi pojme, povzetek in ustno odgovori na vprašanja str. 103.

SREDNJA AMERIKA

```
graph TD; A[SREDNJA AMERIKA] --> B[MEDMORSKA AMERIKA]; A --> C[MEHIKA]; A --> D[SREDNJEAMERIŠKO OTOČJE – KARIBSKI OTOKI];
```

MEDMORSKA AMERIKA

Najožji del celine, most,
Panamski prekop

MEHIKA

Največja država Srednje
Amerike

SREDNJEAMERIŠKO OTOČJE – KARIBSKI OTOKI

Veliki Antili

Mali Antili

Bahamsko otočje



MEHIKA



PREBERI

- **Aztéki** so bili ena izmed najrazvitejših civilizacij predkolumbovske Amerike. Ime izhaja iz njihove mitične domovine *Aztlan*, ker naj bi pomenilo *kraj, kjer raste trst*.
- Po legendi je bog vojne Aztekom naročil naj se odselijo v deželo, kjer bodo videli orla(simbol vetra), ki sedi na kaktusu-opal(simbol vode), ki je kačo(simbol zemlje) in je še danes tudi v grbu mehiške države. Njihov prvi vladar je zahteval izdelavo sončnega kamna z azteškim koledarjem, ki danes velja za enega izmed sinonimov azteške kulture.



U.S.A.

Tijuana

Ciudad Juárez

Guaymas/
San Carlos

Chihuahua

Loreto

La Paz

Monterrey

Gulf of Mexico

Cabo San Lucas

Mazatlán

Isla Mujeres

Mérida

Playa del Carmen

Cozumel

Puerto Vallarta

Guadalajara

México City

Veracruz

Manzanillo

Cuernavaca

Ixtapa/
Zihuatanejo

Acapulco

Oaxaca

Huatulco

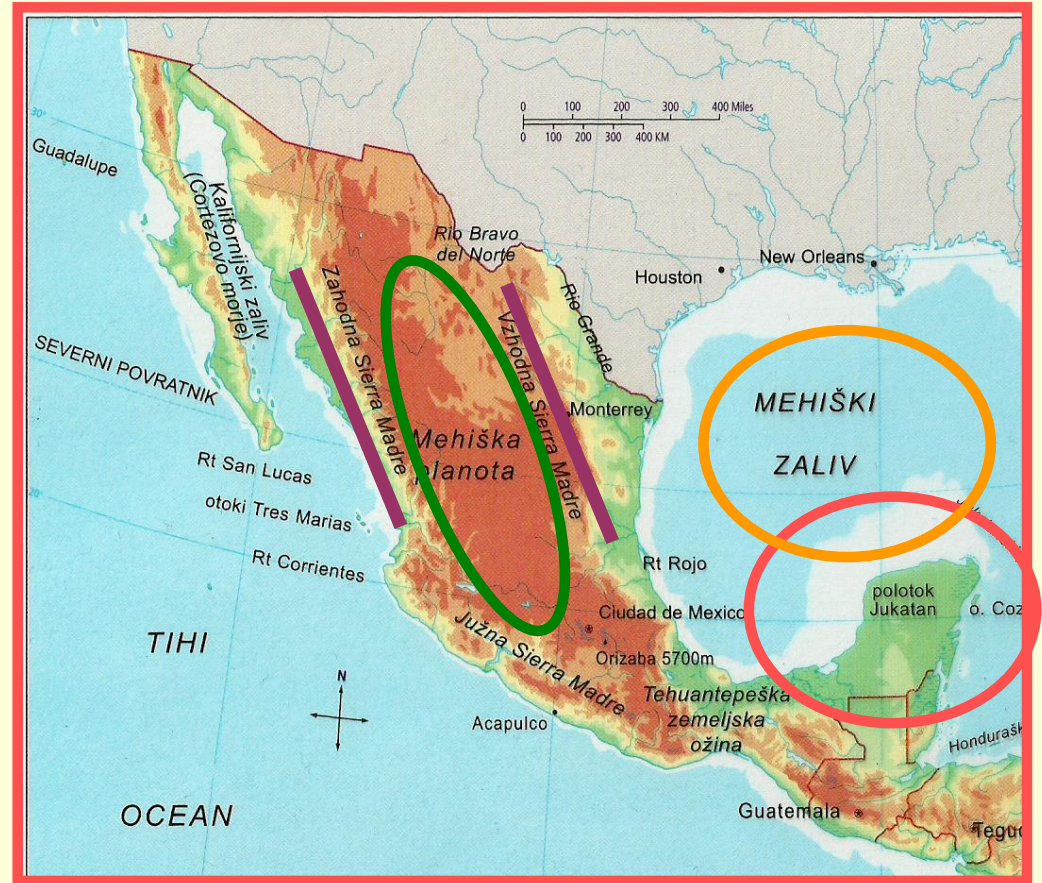
North Pacific Ocean



Maps of Mexico

NARAVNE ENOTE:

- POLOTOK YUCATAN
- MEHIŠKI ZALIV
- MEHIŠKA PLANOTA
- V., Z. SIERRA MADRE





To področje je tektonsko nemirno, tu so še delujoči vulkani.

Vulkan Popocatepetel.



PODNEBJE:



PODNEBJE:

- vroče, vlažno podnebje - Yucatan
- suho podnebje - ob Kalifornijskem zalivu
- zmerno, sušno, poletja zelo vroča - Mehiška planota



SESTAVA PREBIVALSTVA:

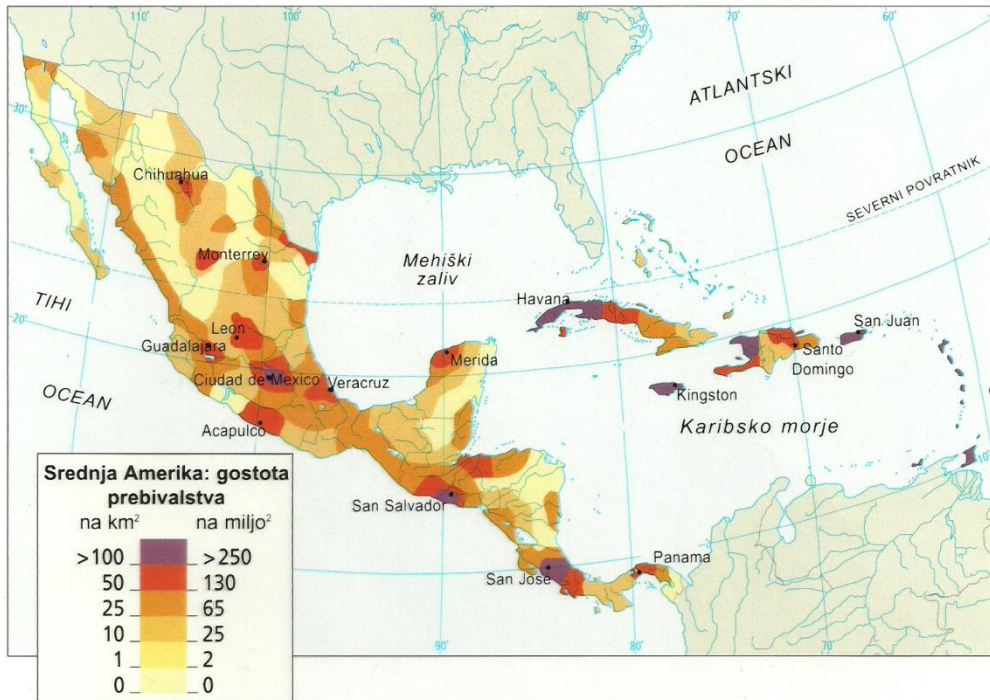
- staroselci - Indijanci
- belo prebivalstvo
- mešanci



NASELITEV PREBIVALSTVA:

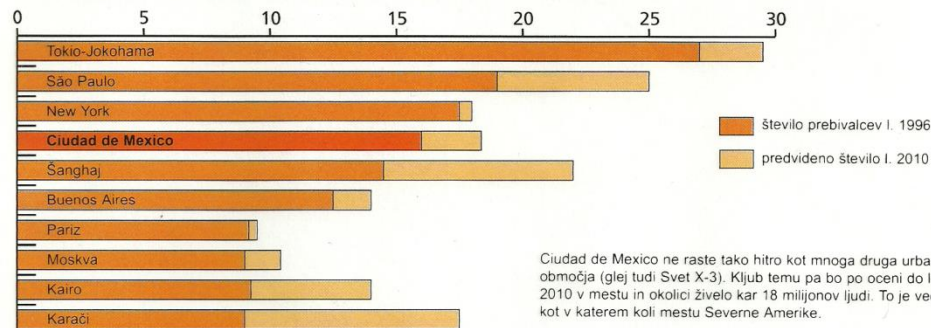
- - gosta naselitev: - Mehiška planota, kjer je gospodarsko jedro in glavno mesto
- težave v velemestu: brezposelnost, onesnaženost, pomanjkanje pitne vode, kriminal
- - redka naselitev: - Yucatan
 - sušni predeli na S. in SZ.
 - odseljevanje prebivalstva





V celotni Latinski Ameriki se pojavljajo velika nasprotja med gosto poseljenimi kmetijskimi območji, praznimi pragozdovi in nerodovitnimi gorskimi predeli. Selitve prebivalstva proti mestom in posledična urbanizacija spodbujajo socialne napetosti in s tem povzročajo še večjo revščino. Lep primer je glavno mesto Mehike Ciudad de Mexico.

RAST OBSEŽNIH URBANIH OBMOČIJ: število prebivalcev v milijonih



Ciudad de Mexico ne raste tako hitro kot mnoga druga urbana območja (glej tudi Svet X-3). Kljub temu pa bo po oceni do leta 2010 v mestu in okolici živelo kar 18 milijonov ljudi. To je več kot v katerem koli mestu Severne Amerike.

<http://tomo.blog.siol.net/category/potovanja/mehika-2005/>




GOSPODRSTVO

- velik problem je voda



a) kmetijstvo:

- namakanje na osrednji planoti, tu gojijo:
koruzo, fižol, bombaž, tobak
- tropski predeli ob Mehiškem zalivu:
banane, kokos, kava, kakav
- večino prebivalstva sestavljajo revni kmetje
PEONI



b) rudno bogastvo:

- zelo pomembno
- barvne kovine (zlato)
- energetski viri (nafta v Mehiškem zalivu)
- c) industrija: - v mestih



POTOSI rudnik srebra

d) turizem:

- lepote pokrajine
- spomeniki indijanskih civilizacij
- peščene obale ob Tihem oceanu in Yucatanu

