

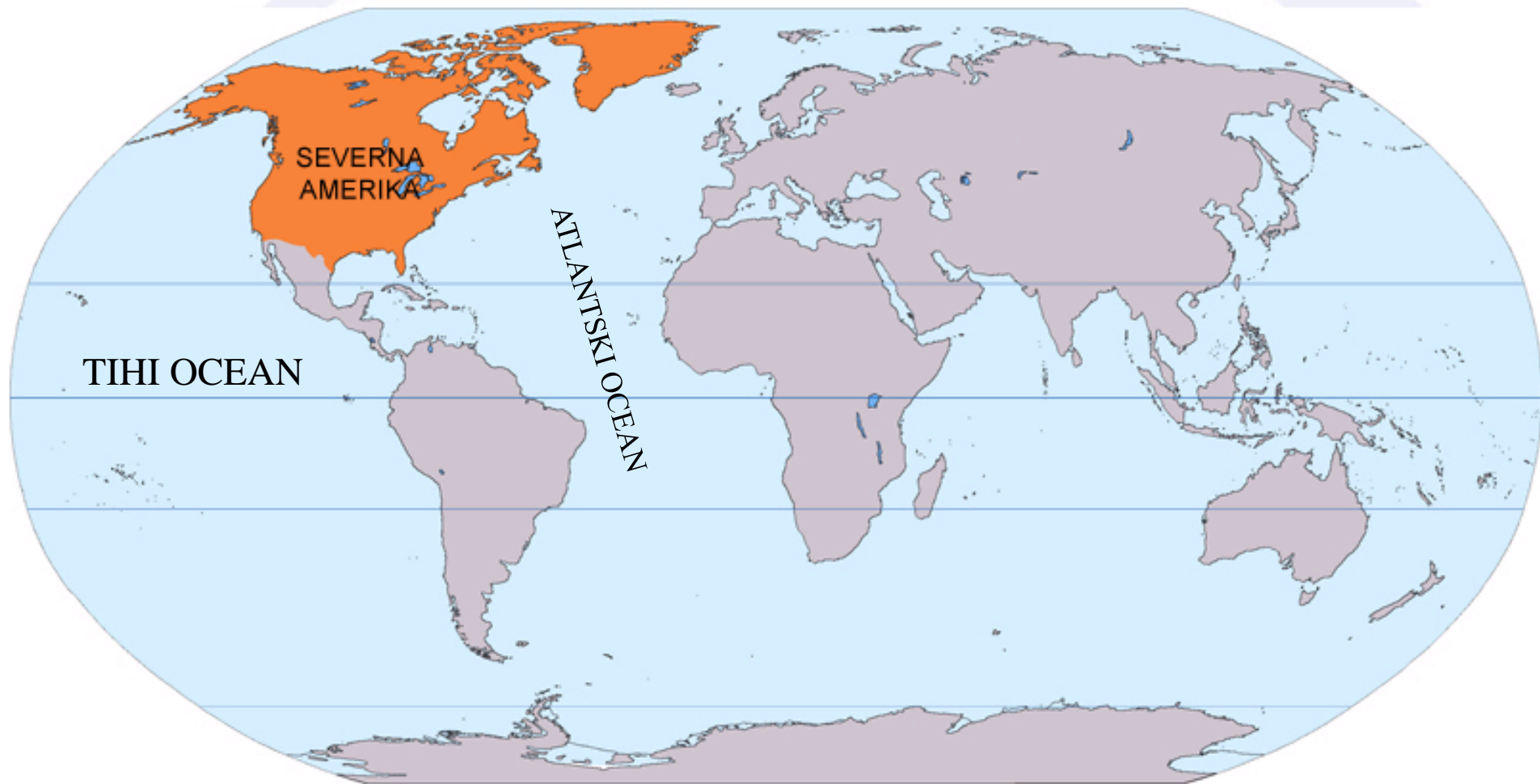
# NARAVNO ZEMLJEPISNE ZNAČILNOSTI SEVERNE AMERIKE

**SDZ, str. 67 - 72**



Preberi: SDZ, str. 67

## Lega med Atlantskim in Tihim oceanom







## LEGA V SVETU

- **Severna Amerika leži na severni in zahodni poluti.**

Če upoštevamo samo Severno Ameriko v ožjem smislu (brez Srednje Amerike), potem celina v celoti leži severno od severnega povratnika.

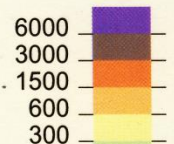
- **Angloamerika obsega ZDA in Kanado.**

Mejo med njima so v času kolonialnih osvajanj preprosto potegnili kot črto na zemljevidu.



**Severna Amerika**

— državne meje  
**NADMORSKA VIŠINA**  
 metri



6000

3000

1500

600

300



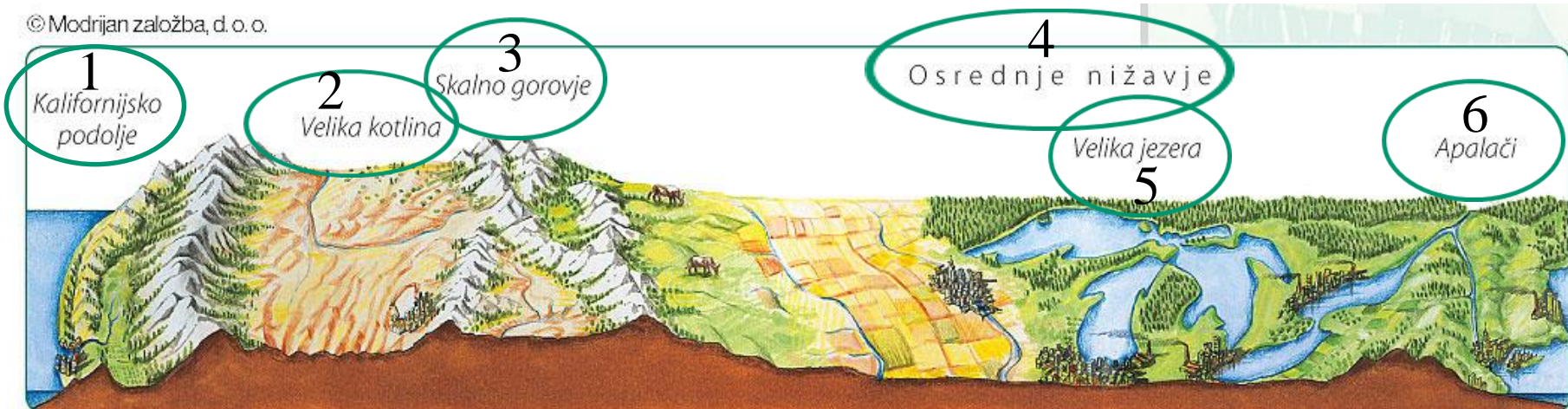
# RAZČLENJENE OBALE, GOROVJA, KOTLINE IN NIŽAVJA

- Preberi: SDZ str . 68, v zvezek zapiši in dopolni stavek:

Angloameriko sestavljajo različne reliefne enote:

1. -----, 2.-----, 3.-----, 4.-----, 5.-----, 6.-----.

© Modrijan založba, d. o. o.



# SPLOŠNE ZNAČILNOSTI RELIEFA

V osnovi Severno Ameriko lahko delimo na:

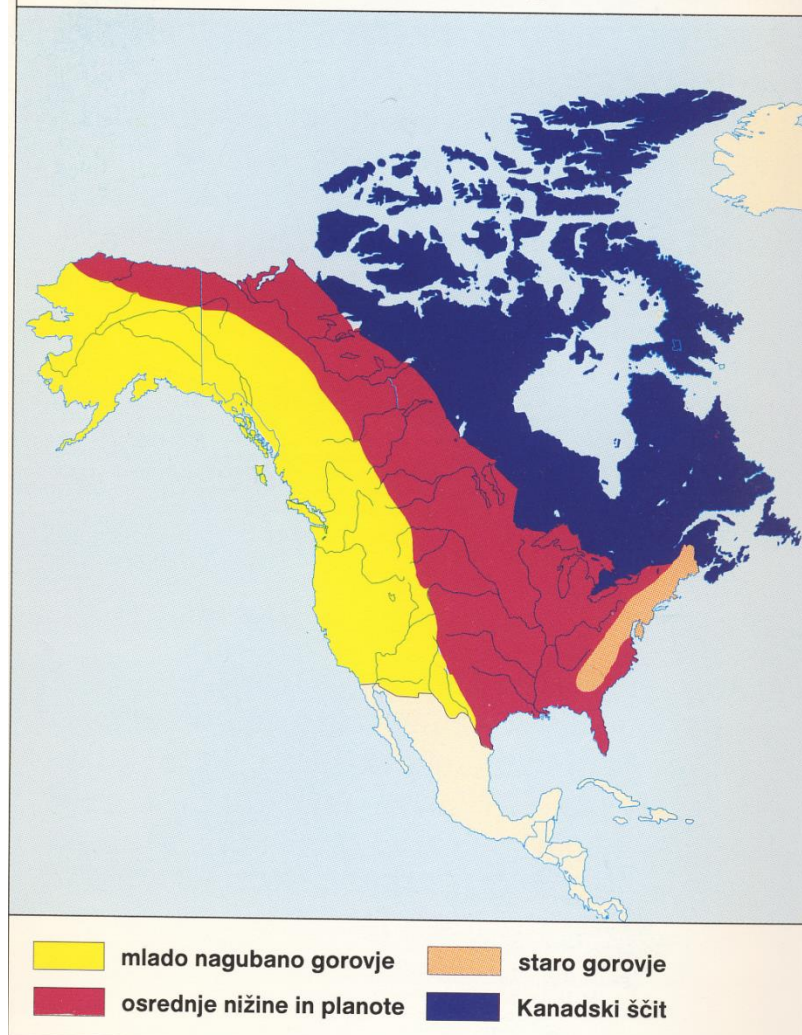
**vzhodni del:** uravnana, staronagubana gorovja,

**osrednji del:** obsežne nižine,

**zahodni del:** mladonagubana, težko prehodna gorovja ter med njimi ležeče planote in kotline.

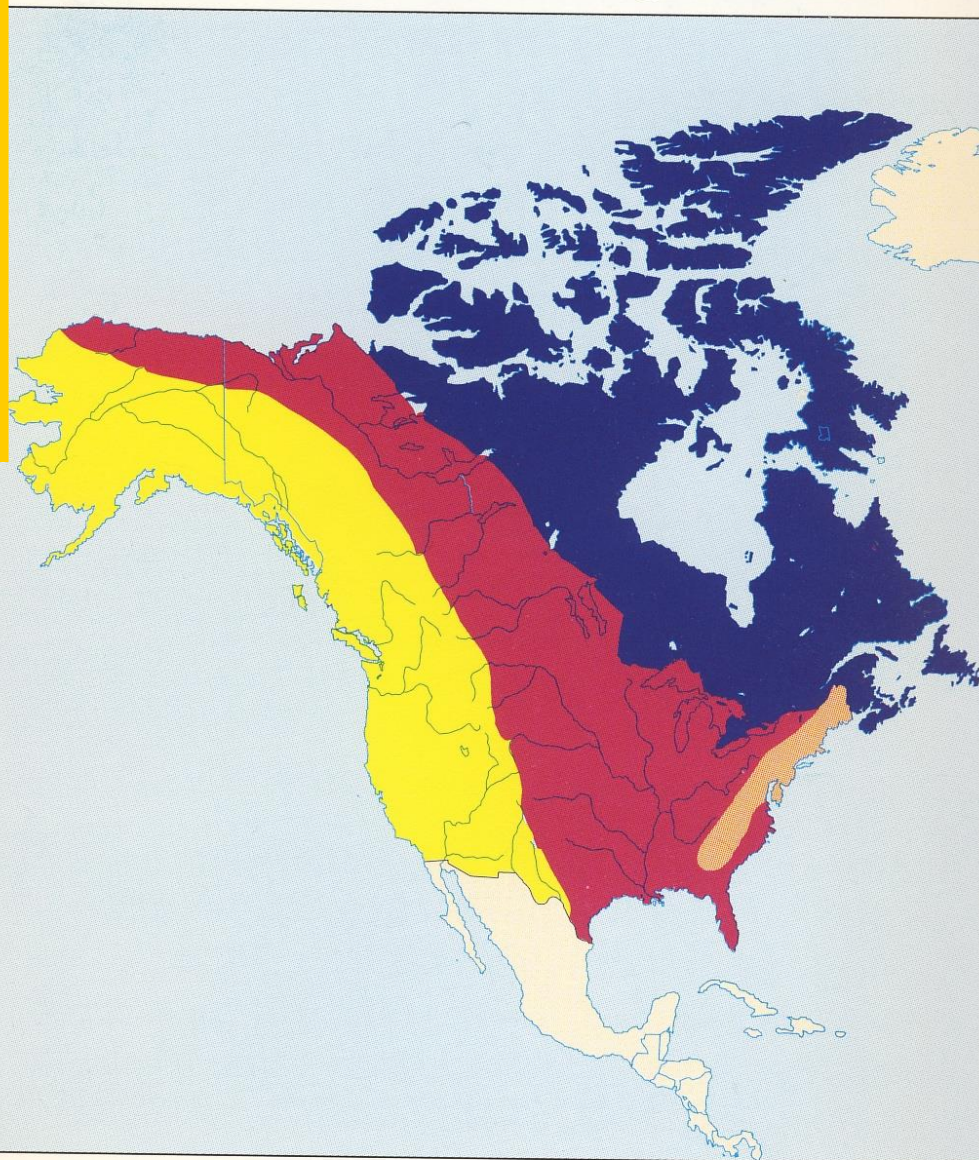
**Kanadski ščit**





Velike pokrajinske enote v Angloameriki







## Velike pokrajinske enote v Angloameriki




-  mlado nagubano gorovje
-  osrednje nižine in planote
-  Kanadski ščit
-  staro gorovje



Skalno gorovje



Na severu Kanadskega ščita je veliko otokov



Veliko nižavje ob vznožju Skalnega gorovja



Slomena Apalačev



Preberi snov v SDZ str.  
68 -71

Imenovane pokrajine  
poišči v atlasu.  
**TO MORAMO ZNATI  
POKAZATI ZA  
OCENO!**

1. Aljaska
2. Severnoameriške Kordiljere
3. Mt. Mc Kinley
4. Skalno gorovje
5. Velika kotlina
6. Veliko slano jezero
7. Dolina smrti





Reki:

Kolumbija

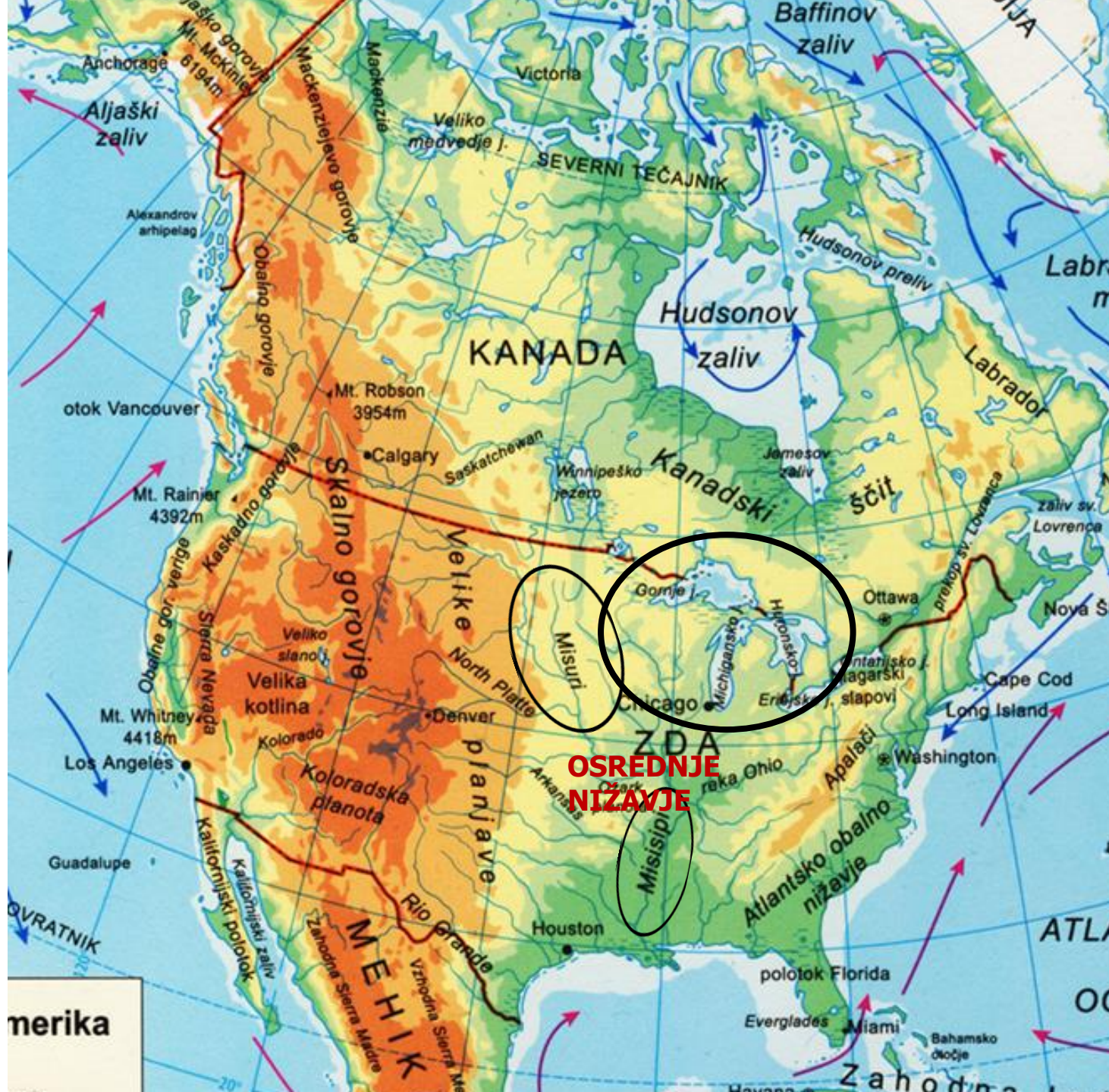
Kolorado

Kalifornijsko podolje





Osrednje nižavje  
Velika jezera  
Niagarski slapovi  
Reki:  
Misisipi  
Misuri





Apalači

Priatlantsko nižavje – Atlantsko obalno nižavje,

polotoka:

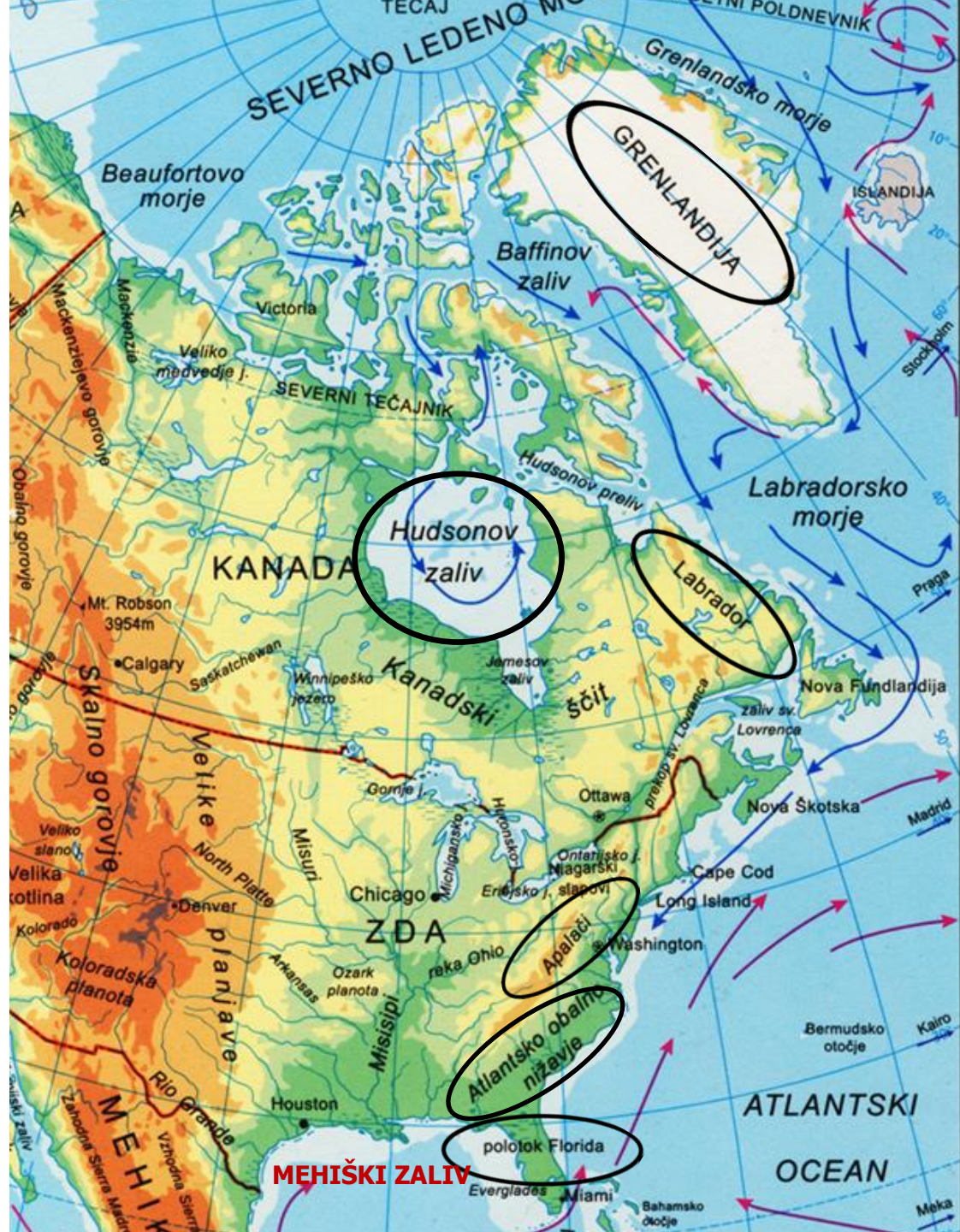
Labrador

Florida

otok Grenlandija

Hudsonov zaliv

Mehiški zaliv





# Velika jezera



Pogled na Niagarske slapove iz zraka; voda pada 51 m globoko. Zgoraj: slap Horseshoe Fall na kanadski strani, 49 m visok, 790 m širok.





# naloga

- 1. preberi snov v SDZ str. 68 -71
- 2. napravi zapis v zvezek
- 3. poišči kraje v atlasu
- 4. reši vaji; str. 70- vaja 30, in  
str. 71 – vaja 31.

**POMAGAJ SI Z ATLASOM!!!**

**Ponovi pojem, vprašanja in povzetek na str. 72.**

Pošlji zapis in rešitve nalog.

