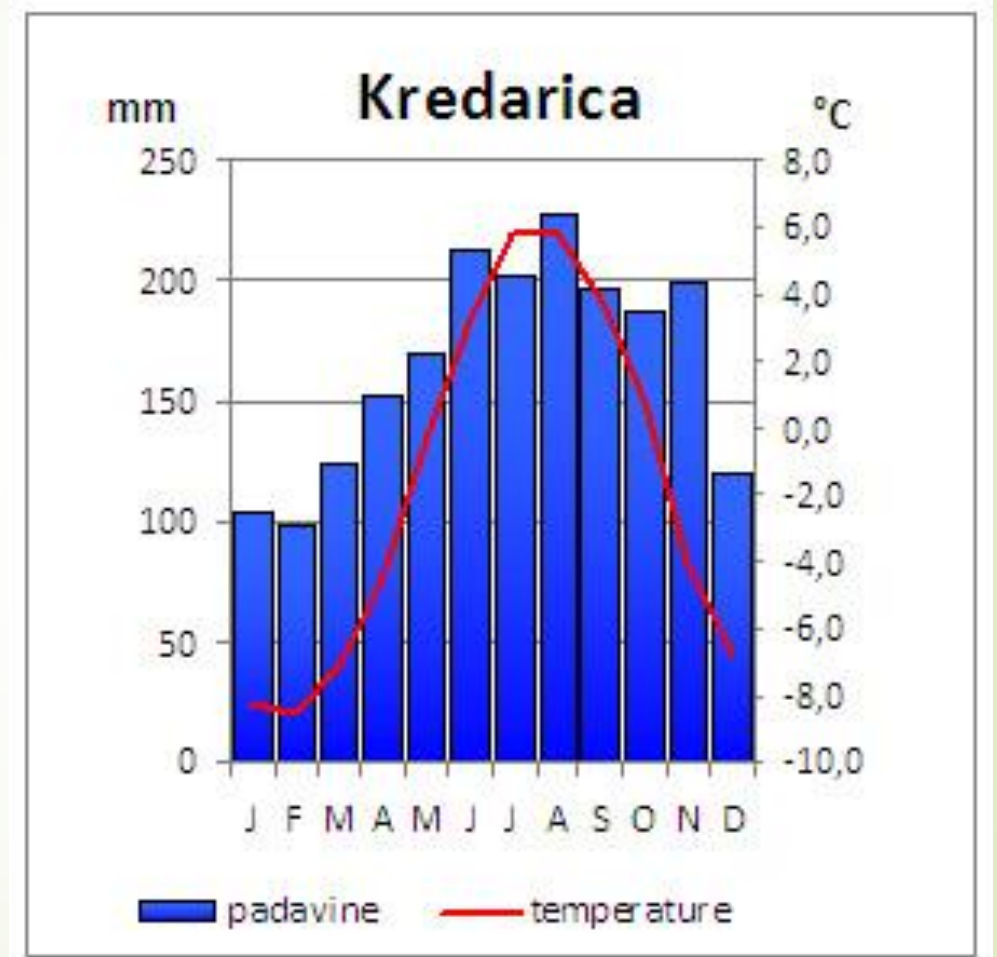
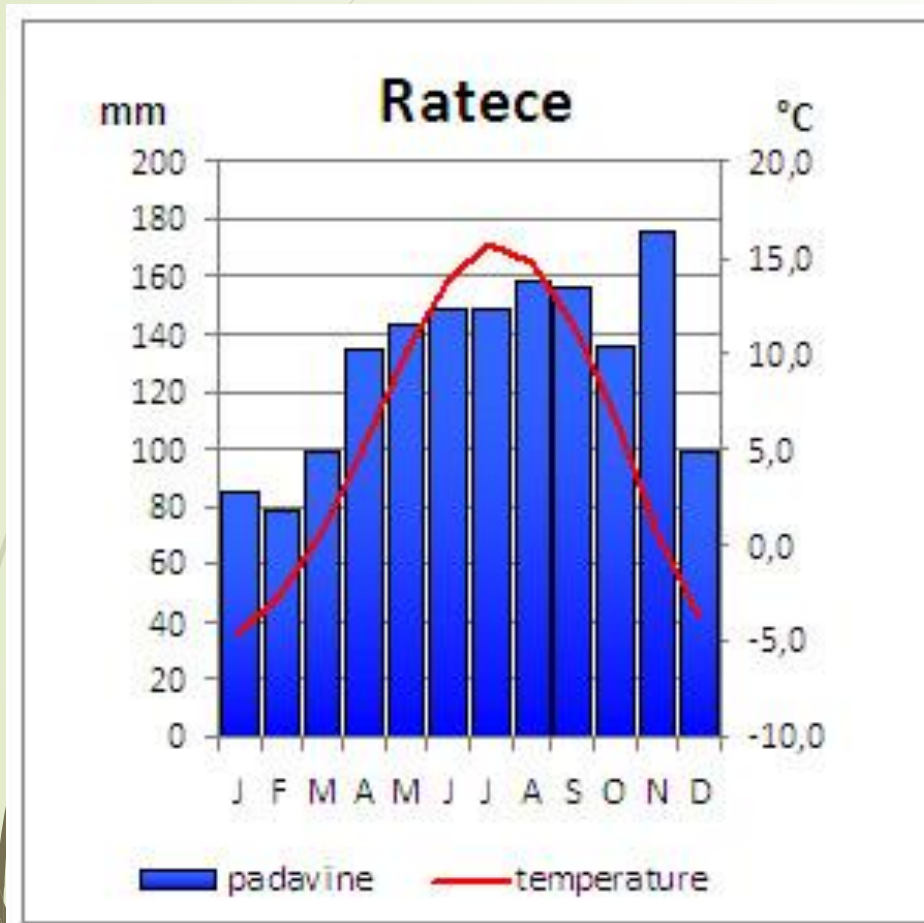



4. Podnebje



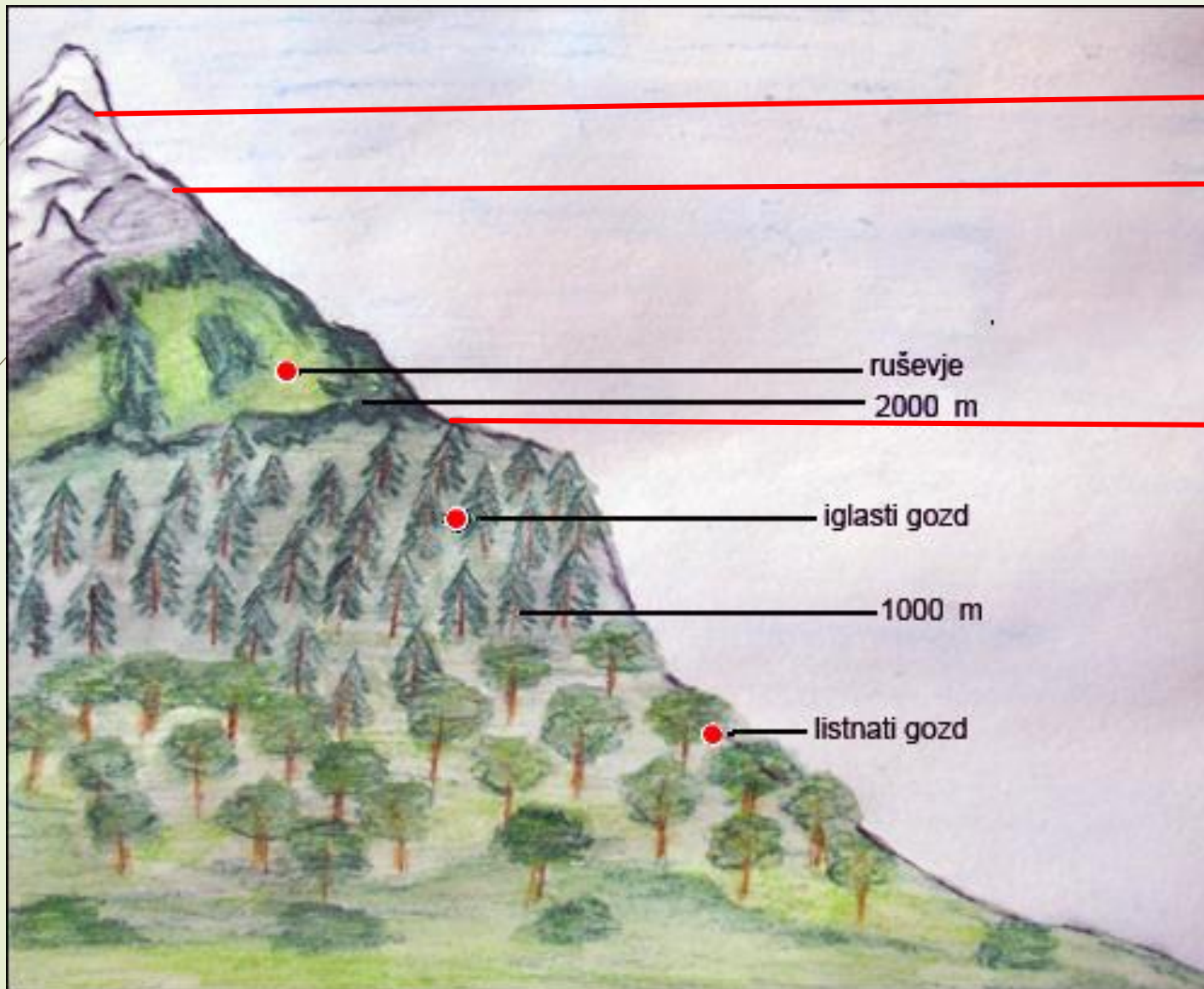
S pomočjo klimogramov opiši podnebne značilnosti!

- 
- Za alpske pokrajine je značilno GORSKO PODNEBJE – podpovprečne temperature in nadpovprečna količina padavin. Temperature poleti in pozimi se precej razlikujejo med vrhovi in dolinami. Pojavlja se tudi temperaturni obrat.



Orografske padavine

Zaradi temperaturnih razlik med dolinami in vrhovi so se v alpskih pokrajinah najbolj jasno izoblikovali **VIŠINSKI RASTLINSKI PASOVI.**



2700 m snežna
meja

Pas lišajev, gruščča in
golih skal

ruševje
2000 m

Zgornja gozdna
meja do 1800 m

iglasti gozd

1000 m

listnati gozd

Skica v zvezek!

Ruševje – nizek grmičast bor



➤ KAJ JE **SENOŽET**?

Travnik, ki ga kosijo, seno pa spravijo v senik.

➤ KAJ JE **PLANINA**?

Planinski pašnik, na katerega poleti iz doline priženejo ali pripeljejo živino-

➤ KAKŠNA JE RAZLIKA MED GOZDNO IN
DREVESNO MEJO?

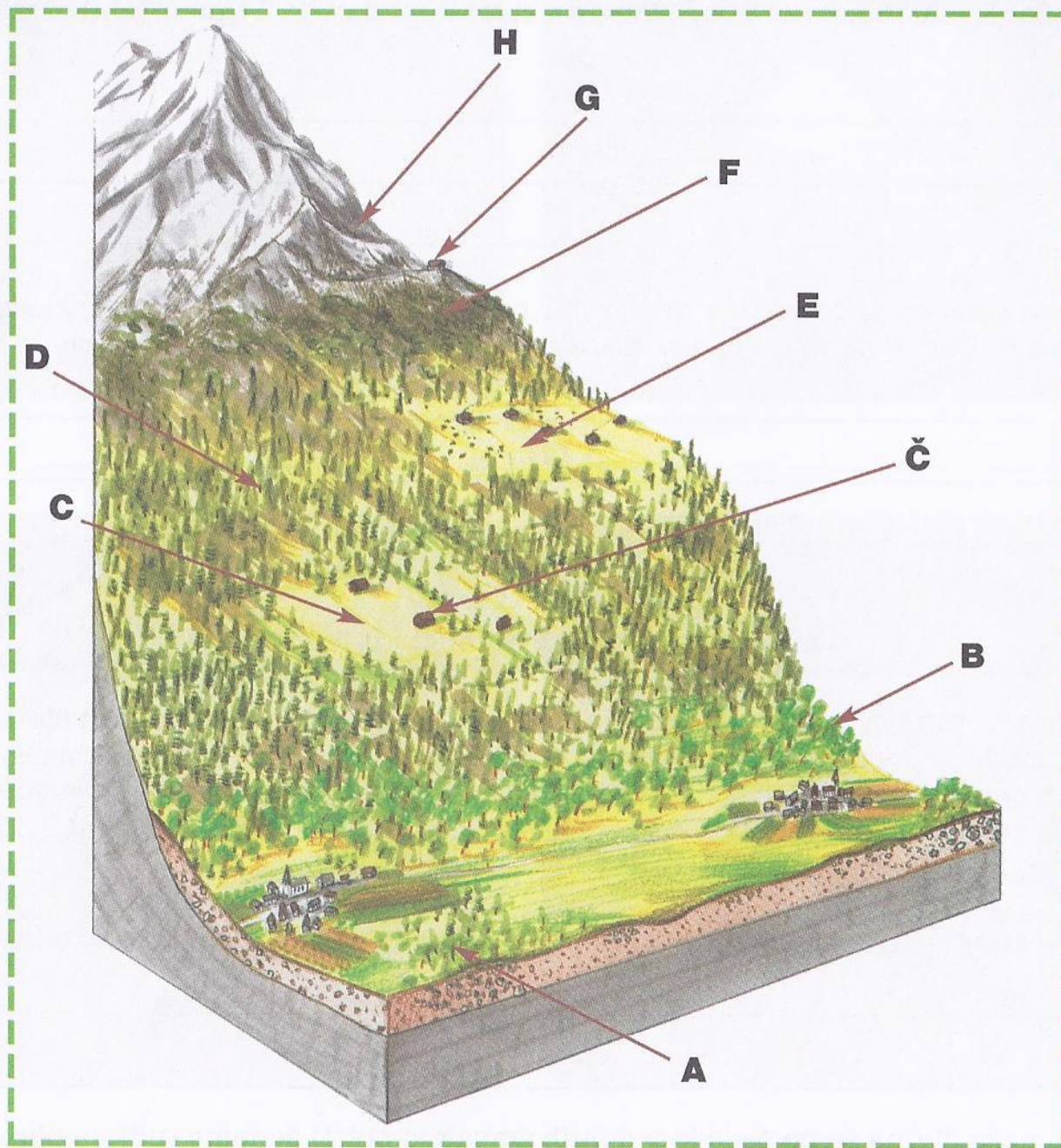
Drevesna meja je na višji nadmorski višini. To je meja do koder še uspevajo posamezna drevesa.

Zoisova zvončnica



Kranjski jeglič



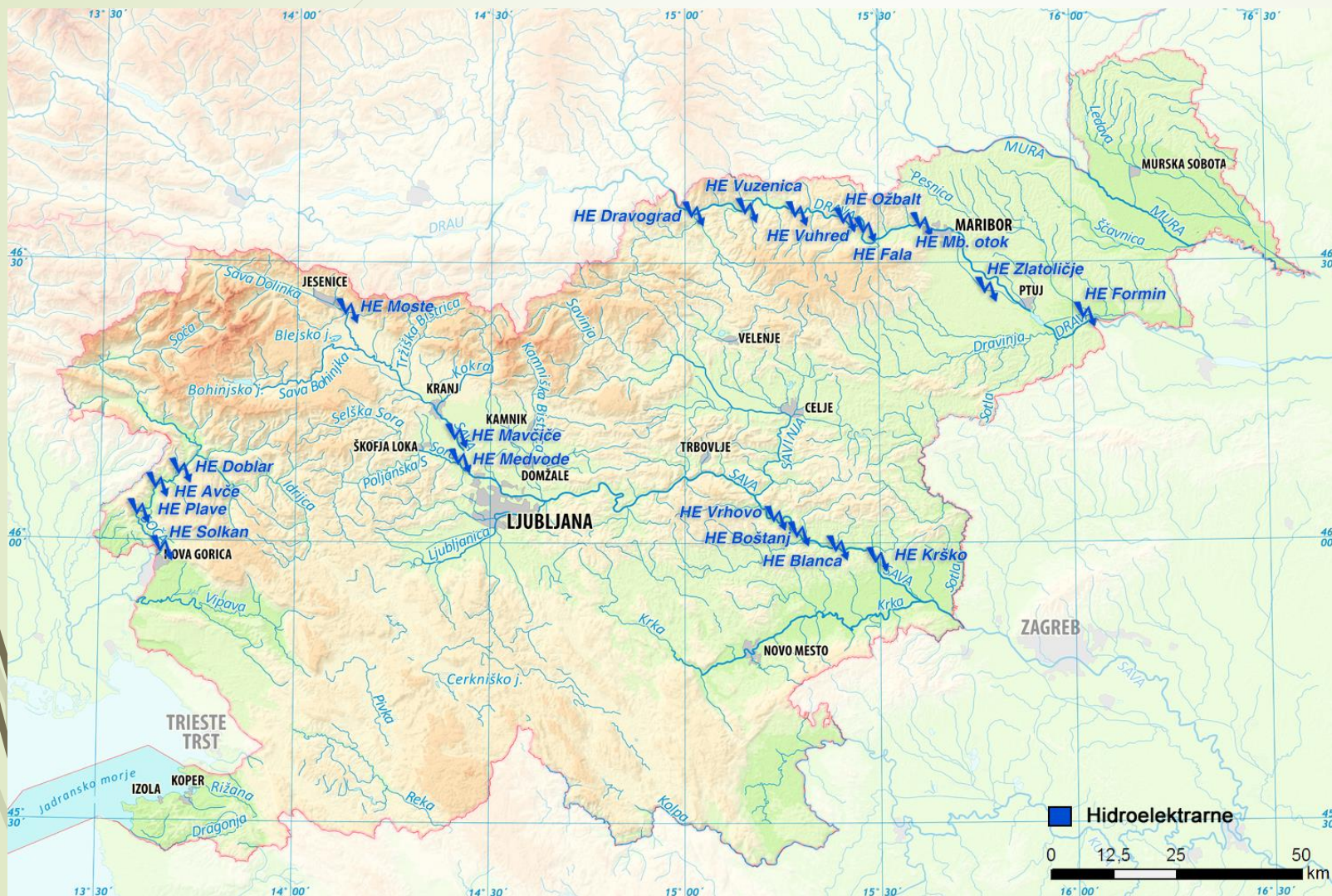


- A – dolinski gozdovi, travniki in naselja
- B – listnati gozd
- C – senožet
- D – iglasti gozd
- E – planina
- F – ruševje (nizki bor)
- G – planinska koča
- H – grušč in golo skalovje

5. Vodovje (najdi na zemljevidu in zapiši v zvezek)



Razmisli kaj vse vpliva na količino vode (pretok) v alpskih rekah?
Razmisli zakaj v Alpskih pokrajinah nimamo HE ?



Ledeniška jezera: Bohinjsko, Blejsko, Krnsko jezero in Triglavska jezera.

