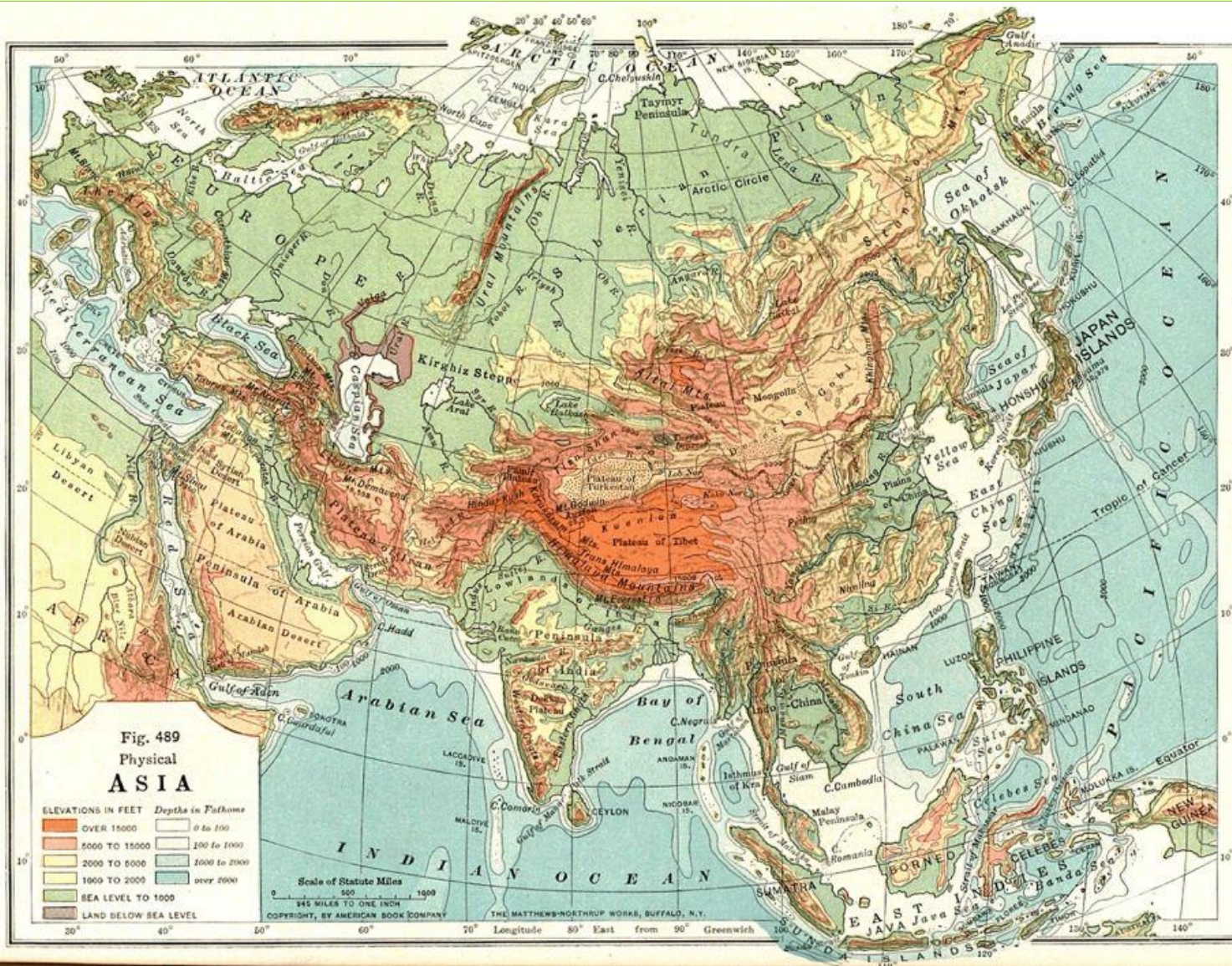


A satellite-style map of Asia, showing the continent's topography and vegetation. The Himalayas and other mountain ranges are visible in the north, while the Indian subcontinent and Southeast Asian archipelago are shown in the south. The colors range from dark green (dense forest) to brown and tan (arid or semi-arid regions).

JUŽNA IN JUGOVZHODNA AZIJA

- Preberi snov v SDZ str.; 89, 90, 91, 92, 93.
- Preberi in si prepriši snov iz PPT (saj že vemo, če si zapisujemo si bistveno več zapomnimo)
- Reši naloge v SDZ str. 89, 91, 93.

Južno Azijo lahko imenujemo Indijska podcelina.
Površje sestavljajo različne naravne enote.



JUŽNA AZIJA

Posebna geografska enota Azije, ki jo sestavljajo:

- **Indijski polotok - Dekanska planota**
 - **Himalaja**
 - **ravnina ob Indu, Gangesu in Brahmaputri**
- **otok Sri Lanka (Cejlon)**

preberi

Podnebje odvisno od monsunskih vetrov.

Vera [hinduizem](#) še vedno zelo vpliva na prebivalstvo, predvsem sistem kast.

Uvoz nafte in elektrike ter tehničnih izdelkov.

Tekstilna industrija (indijski bombaž je eden izmed najkakovostnejših na svetu) je bila pred stoletjem vodilna v državi.

Domovina čaja (indijskega) in arašidov.

Številni problemi:

prenaseljenost

skokovita rast prebivalstva - eksplozija

prebivalstva

naraščanje mestnega prebivalstva - [slumi](#)

verski spori (med muslimani v Pakistanu in Bangladešu ter hindujci v Indiji; med hindujci in budisti na Sri Lanki)

slaba prometna povezanost in zastarelost
onesnaženost



JUGOVZHODNA AZIJA

**Posebna geografska
enota Azije,
ki jo sestavljajo:**

**otočje Filipini
Indonezijsko otočje
Indokitajski polotok
Malajski polotok**

preberi

Številni problemi:

neenakomerna poselitev - doline večjih rek
uničevanje tropskih gozdov

onesnaževanje mest - industrija, odpadki;
izjema je Singapur s strogimi predpisi
požari

pomanjkanje prostora za bivanje - "[ljudje na
čolnih](#)"

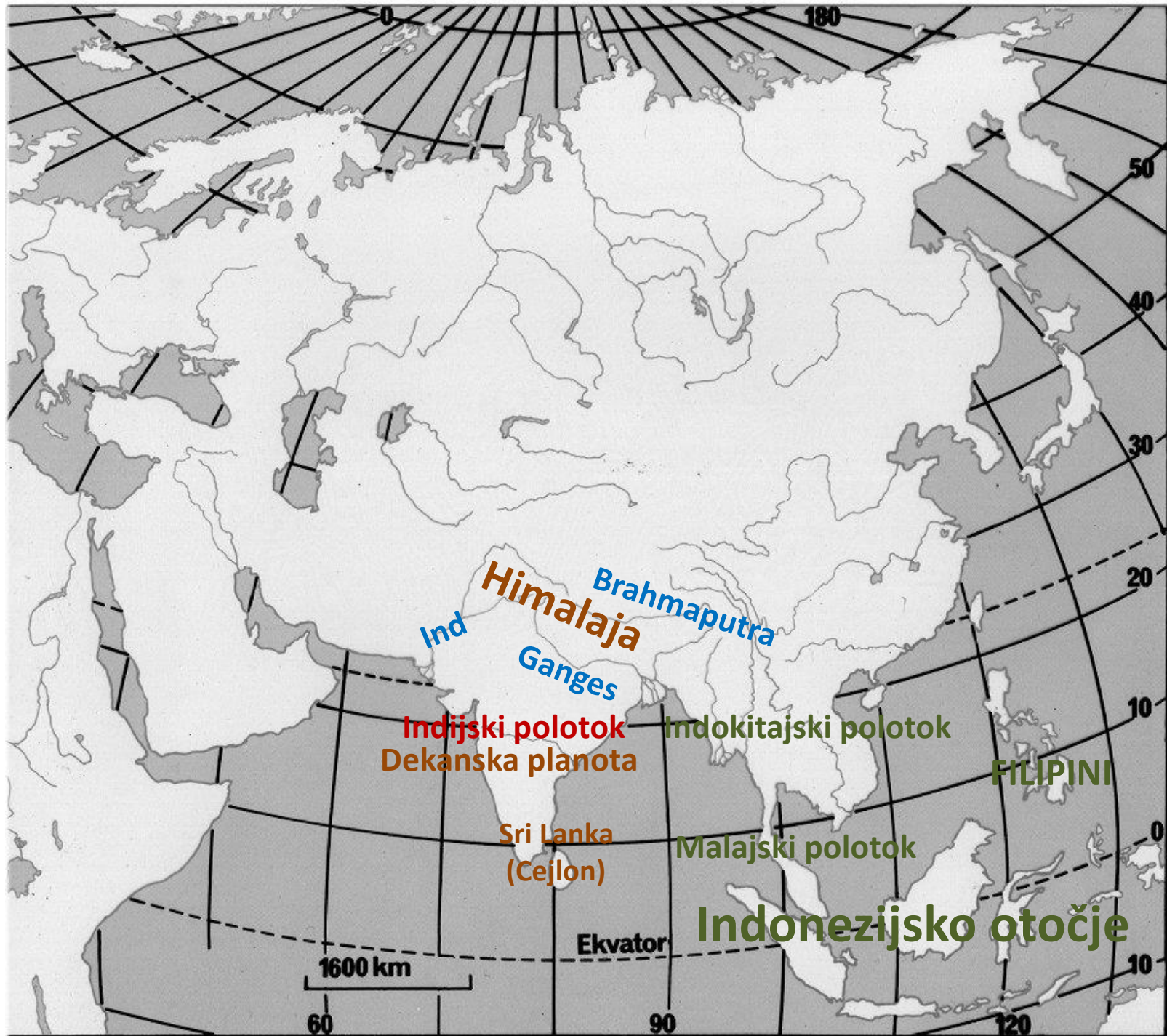
kemijsko onesnaževanje zaradi pretiranega
gnojenja na plantažah

Gospodarsko se države zgledujejo po [malih
azijskih tigrisih](#).

Podnebje je monsunsko in tropsko.

Na poplavnih ravninah velikih rek gojijo riž, ki je
najpomembnejša hrana prebivalstva JV Azije.
Ogromne plantaže tropskih kultur, kavčukovca
in velike zaloge kositra.

Filipini so dobili ime po španskemu kralju Filipu
II.



V Južni in
Jugovzhodni
Aziji so
številne
države.

Asia



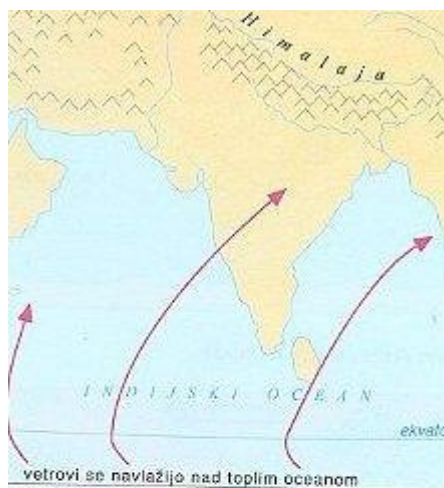
Za Južno in Jugovzhodno Azijo je značilno
MONSUNSKO PODNEBJE.

Glede na monsunsko delovanje ločimo tri “letne čase”:

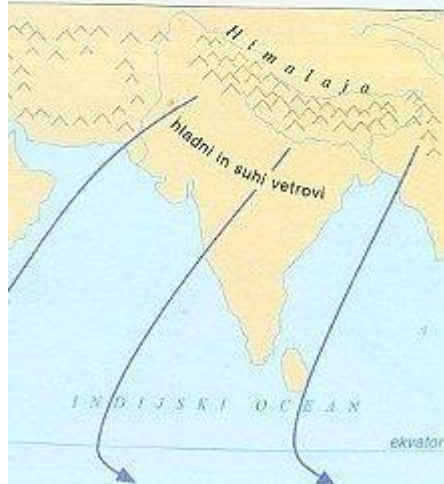
- a) monsunsko obdobje (poletne padavine in poplave),
- b) zimski monsun (sušno obdobje),
- c) predmonsunsko obdobje (neznosno vroče in soparno).

monsuni

so stalni vetrovi v J, JV in V Aziji, ki poleti pihajo z morja na kopno, pozimi pa s kopnega na morje.



Poleti, ko se kopno hitreje segreva kot morje, monsunki vetrovi pihajo s hladnejšega morja na kopno in prinašajo padavine.



Pozimi pa s hladnega kopnega pihajo na toplejše morje suhi monsunki zimski vetrovi.

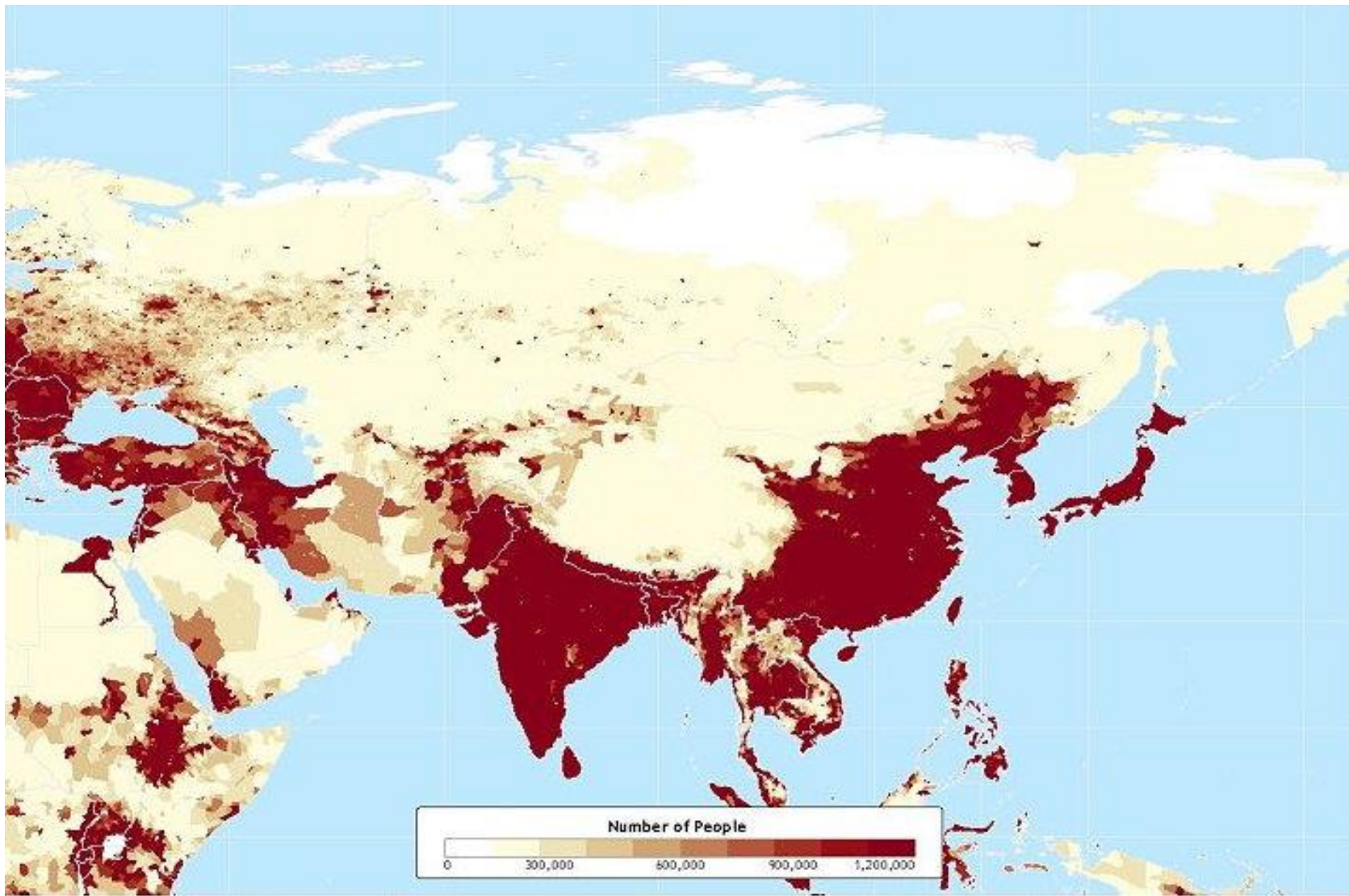


Poletni monsuni velikokrat povzročijo ogromno škode in zahtevajo številne žrtve v Monsunski Aziji.



Prebivalstvo se med seboj loči po:

- državni,
- narodnostni,
- jezikovni,
- verski pripadnosti.
- V Indiji je še vedno prisotna delitev na KASTE.
- Eden največjih problemov indijske podceline sta **demografska eksplozija in prenaseljenost.**





Na Indijski podcelini je **kmetijstvo** še vedno najpomembnejša dejavnost. Med najpomembnejšimi kmetijskimi pridelki so: Pšenica, riž, sladkorni trs, bombaž in čaj.

Večina izdelkov iz industrije je namenjena le domačemu prebivalstvu. Za izvoz je pomembna le tekstilna industrija.



Jugovzhodna Azija je najbolj tropski del Azije. Zaradi bližine ekvatorja prevladujejo **tropske kulturne rastline**: riž, kakavovec, oljna palma, kavčukovec.



- V kulturnem pogledu se na Indokitajskem polotoku prepletajo vplivi Indije in Kitajske.
- Države JV Azije se med seboj razlikujejo po gospodarski razvitosti. Vodilno mesto ima Singapur.
- Za dežele JV Azije postaja vedno bolj pomemben turizem.

