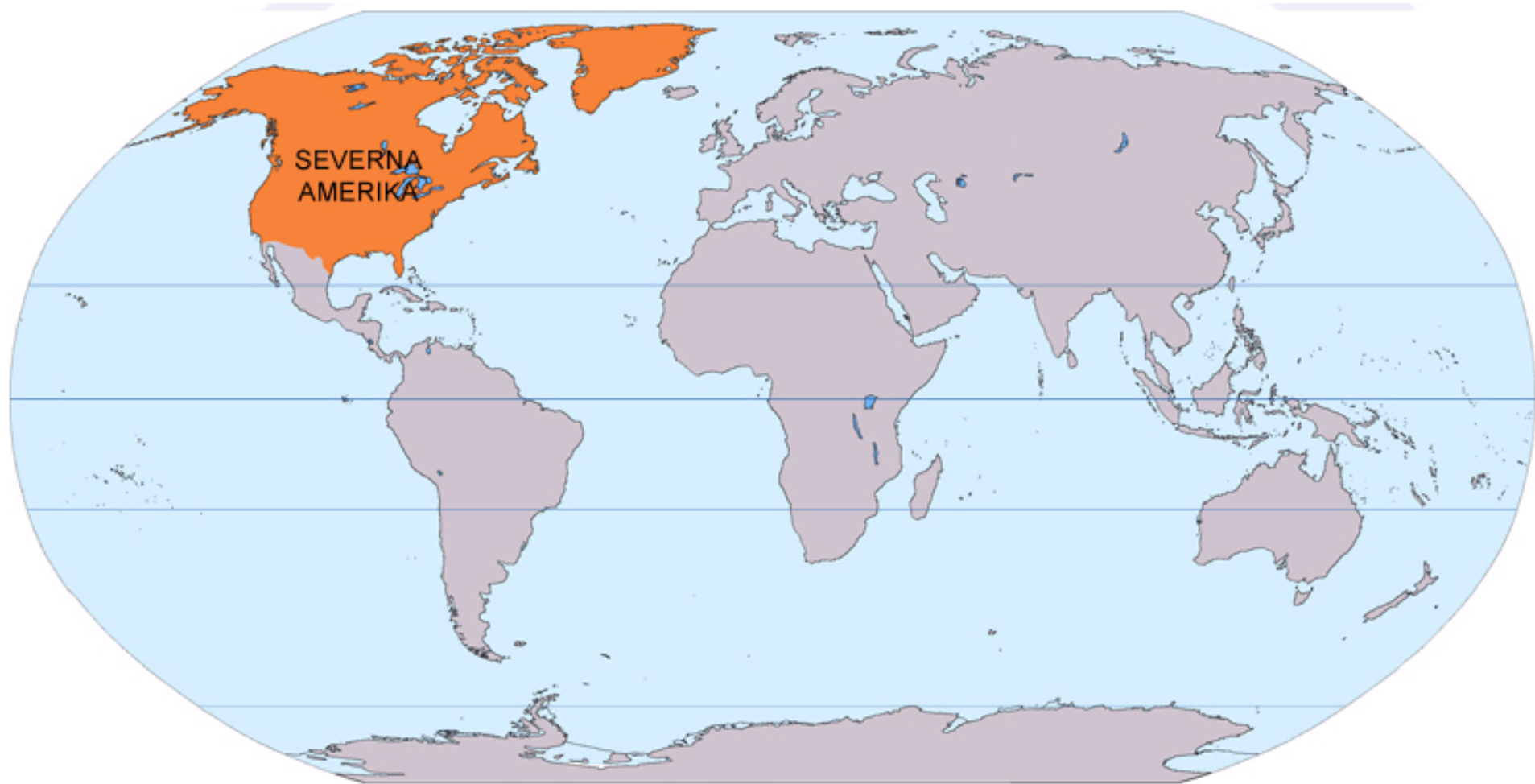


NARAVNO ZEMLJEPISNE ZNAČILNOSTI SEVERNE AMERIKE

SDZ str. 55 - 59





Preberi SDZ str. 55

LEGA V SVETU

- **Severna Amerika leži na severni in zahodni poluti.**

Če upoštevamo samo Severno Ameriko v ožjem smislu (brez Srednje Amerike), potem celina v celoti leži severno od severnega povratnika.

- **Angloamerika obsega ZDA in Kanado.**

Mejo med njima so v času kolonialnih osvajanj preprosto potegnili kot črto na zemljevidu.



SEVERNO LEDENO MORJE
SEVERNI TEČAJNIK
TIHI OCEAN
SEVERNI POVRATNIK
ATLANTSKI OCEAN
KARIBSKO MORJE

RUSIJA
ALJASKA
KANADA
ZDA
MEHIKA
BELIZE
HONDURAS
NIKARAGVA
GUATEMALA
SALVADOR

ALJAŠKI ZALIV
Beaufortovo morje
Baffinov zaliv
Hudsonov zaliv
Labradorsko morje
Labrador
Kanadski ščit
Velike planjave
Koloradska planota
Rio Grande
Apalači
Atlantsko obalno nižavje
Zahodna Indija
Veliki Antili
Jamajka
Mali Antili
Trinidad
Adis Abeba

Yukon
Aljaško gorovje
Mackenzijevo gorovje
Obalno gorovje
Kaskadno gorovje
Velika slana
Velika kotlina
Kolorado
Zahodna Sierra Madre
Vzhodna Sierra Madre
Veliko medvedje j.
Winnipeško jezero
reka Ohio
Misisipi
Everglades
Panamska zemeljska ožina

Victoria
Calgary
Winnipeg
Chicago
Washington
Houston
Miami
Havana
Jamajka
Portoriko

6194m
3954m
4392m
4418m
5747m

ALJASKA
KANADA
ZDA
MEHIKA
BELIZE
HONDURAS
NIKARAGVA
GUATEMALA
SALVADOR

ALJAŠKI ZALIV
Beaufortovo morje
Baffinov zaliv
Hudsonov zaliv
Labradorsko morje
Labrador
Kanadski ščit
Velike planjave
Koloradska planota
Rio Grande
Apalači
Atlantsko obalno nižavje
Zahodna Indija
Veliki Antili
Jamajka
Mali Antili
Trinidad
Adis Abeba

V karto vSDZ, str. 91
vpiši naslednje naravne enote:

Obrežno gorovje

Obalno gorovje

Sierra Nevada

Velika kotlina

Skalno gorovje

Aljaska

Beringov preliv



V karto vSDZ, str. 91

vpiši naslednje naravne enote:

- Velike planjave
- Osrednje nižavje
- Misisipi
- Kanadski ščit
- Labrador
- Mehiški zaliv





V karto vSDZ, str. 91
 vpiši naslednje naravne enote:

- Priatlantsko nižavje**
- Apalači**
- Florida**
- Mehiški zaliv**
- Atlantski ocean**
- Tihi ocean**
- Severno ledeno morje**
- Grenlandija**

SPLOŠNE ZNAČILNOSTI RELIEFA

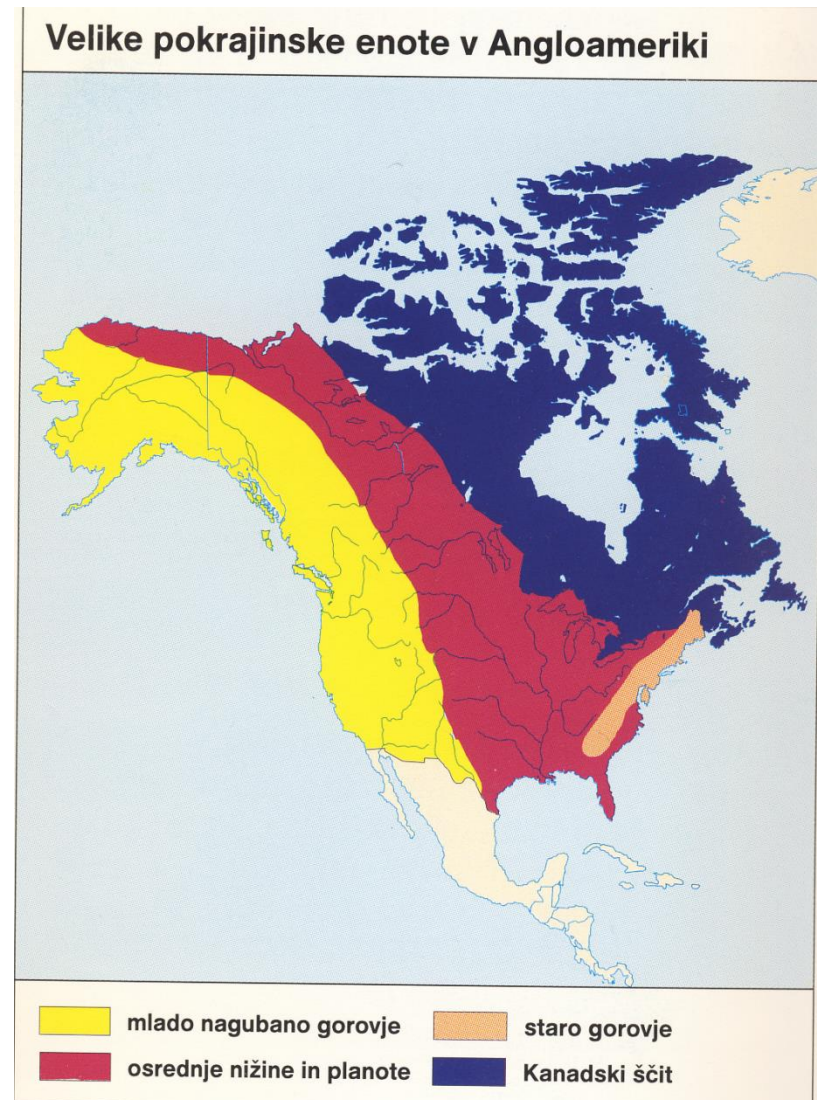
V osnovi Severno Ameriko lahko delimo na:

vzhodni del: uravnana, staronagubana gorovja,


osrednji del: obsežne nižine,

zahodni del: mladonagubana, težko prehodna gorovja ter med njimi ležeče planote in kotline.

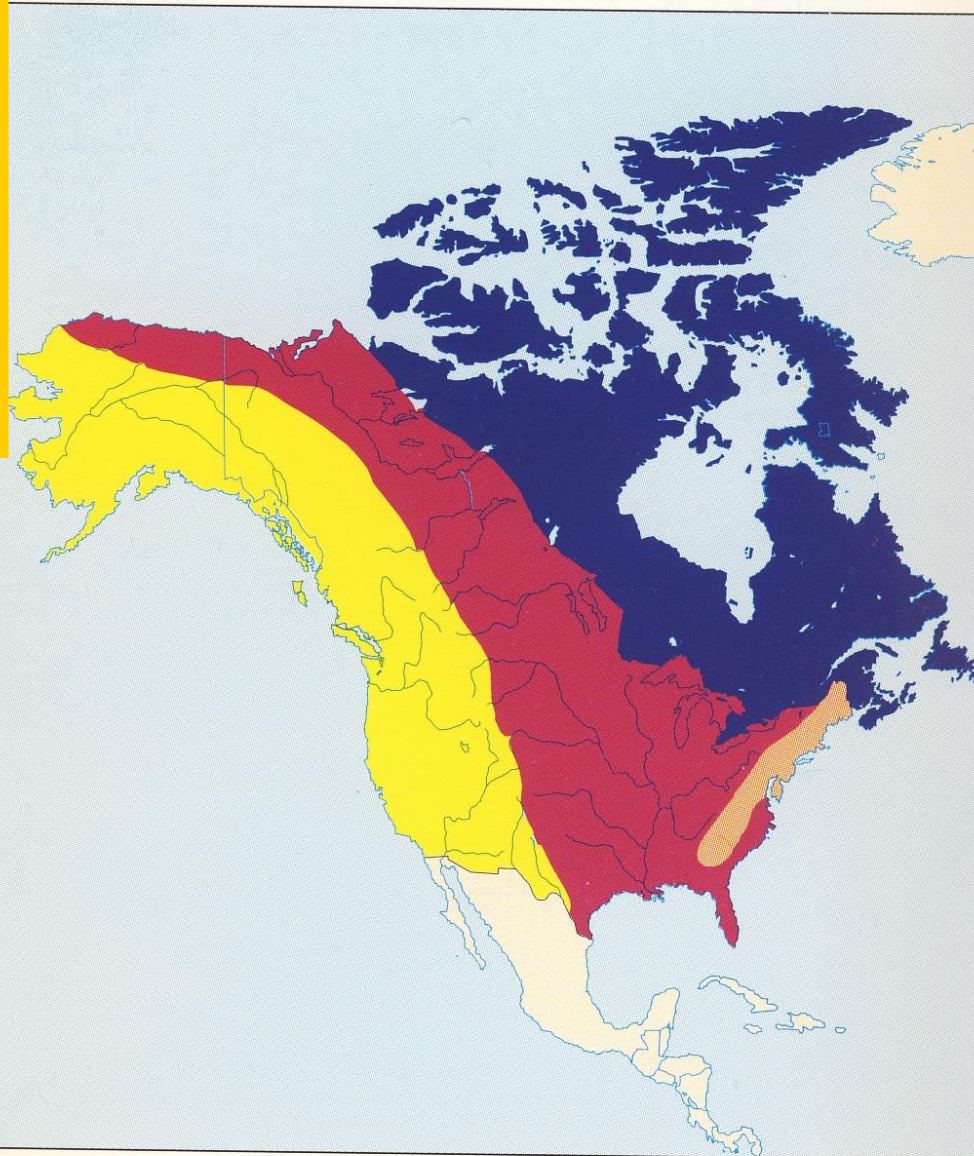
Kanadski ščit




Velike pokrajinske enote v Angloameriki



Skalno gorovje



Na severu Kanadskega ščita je veliko otokov



Veliko nižavje ob vznožju Skalnega gorovja



Slomena Apalačev



Velika jezera



Pogled na Niagarske slapove iz zraka; voda pada 51 m globoko. Zgoraj: slap Horseshoe Fall na kanadski strani, 49 m visok, 790 m širok.

