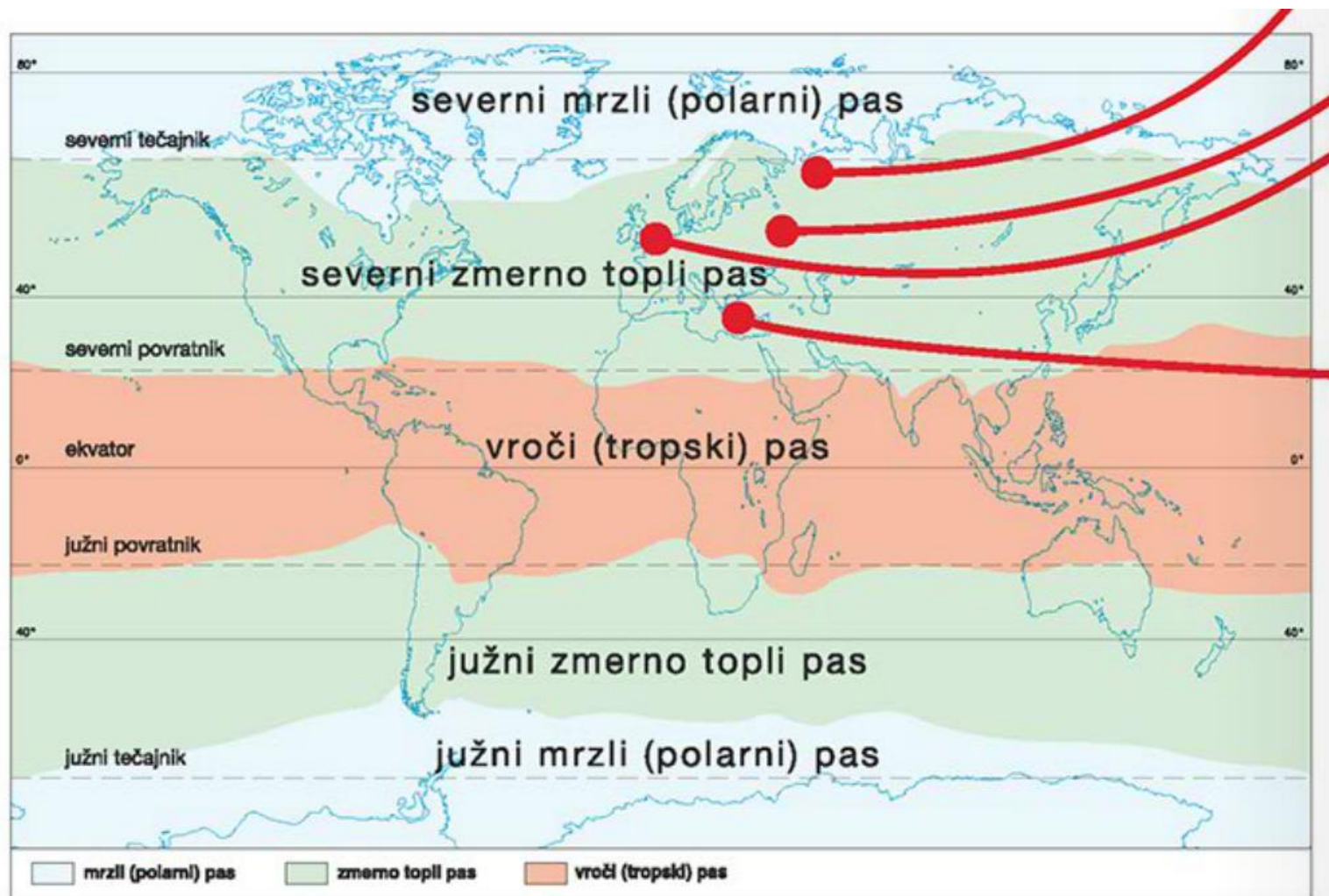


Zmerno topli pas

V Atlasu 164 določimo zmerno topli pas

Razprostira se med povratnikom in tečajnikom severno in južno.



Življenje v zmerno toplim pasu

- Zaradi nagnjenosti Zemljine osi in različnega vpadnega kota sončnih žarkov, imamo tukaj **štiri letne čase**.
- Podnebje je odvisno od padavin in temperature. **Temperature padajo od juga proti severu. Padavine pa se zmanjšujejo od morja proti notranjosti celin.**
- Tu so izoblikovani 4 rastlinski in podnebni tipi.

1. Sredozemsko rastlinstvo

Sredozemsko podnebje

Deževne in mile zime, sušna poletja.

Rastlinstvo

Nizko, zimzeleno z debelejšimi listi in globokimi koreninami, trni.

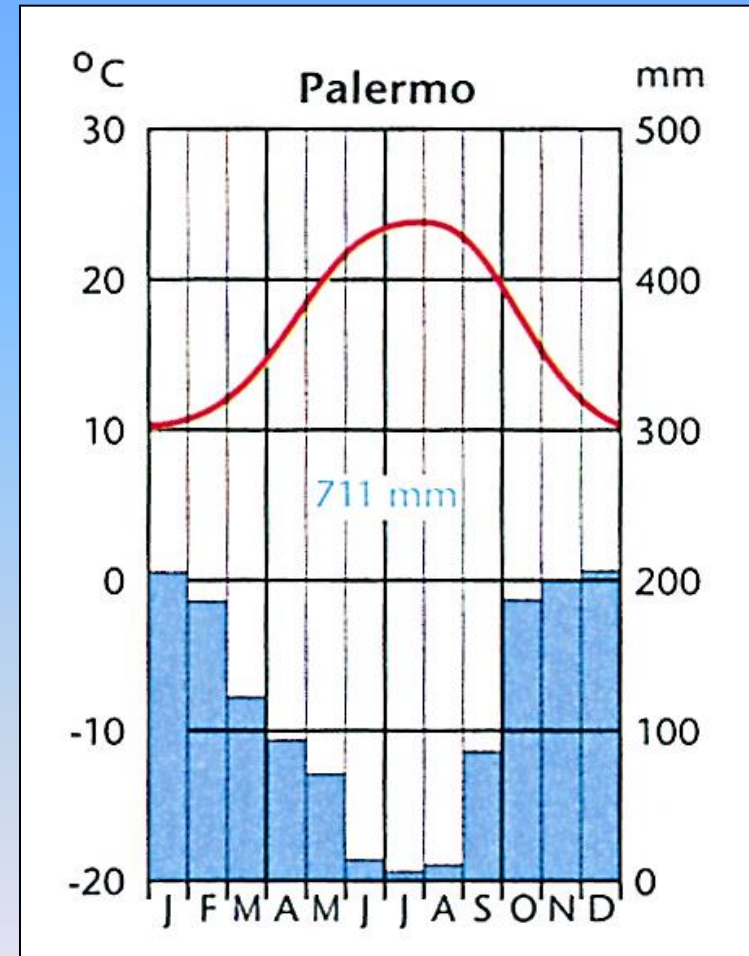
Makija –grmički, oljka, zelišča in dišavnice, agrumi.

Prebivalstvo

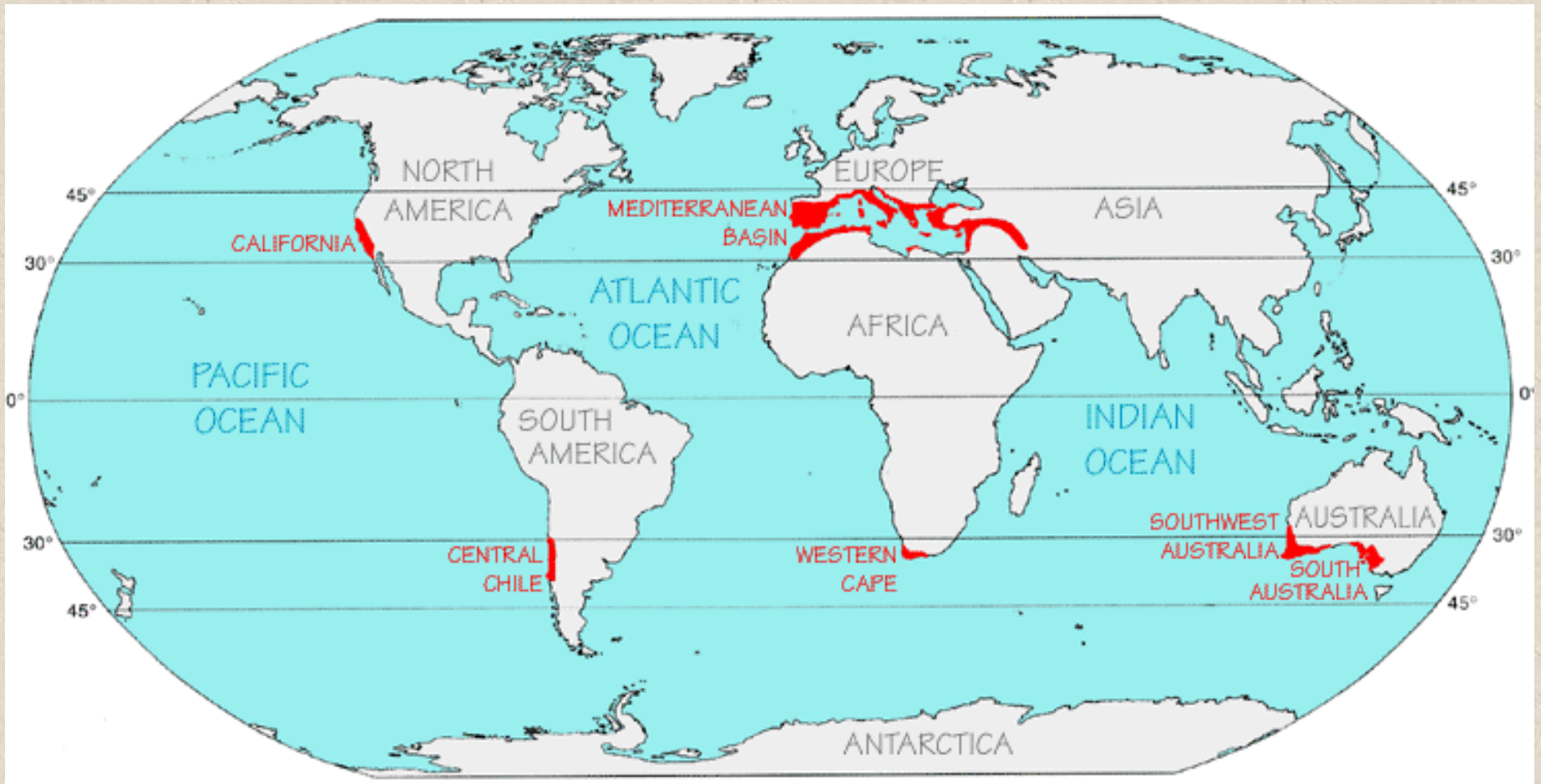
Svetla barva hiš, ozke ulice

Namakanje

Turizem



Območja s sredozemskim podnebjem







Razmisli, zakaj so na območjih z vročimi poletji hiše svetle, ulice pa ozke.

Sredozemsko rastlinstvo

© Modrijan založba, d. o. o.



2. Travniško rastlinstvo - STEPE

Celinsko podnebje

Mrzle zime in vroča poletja.

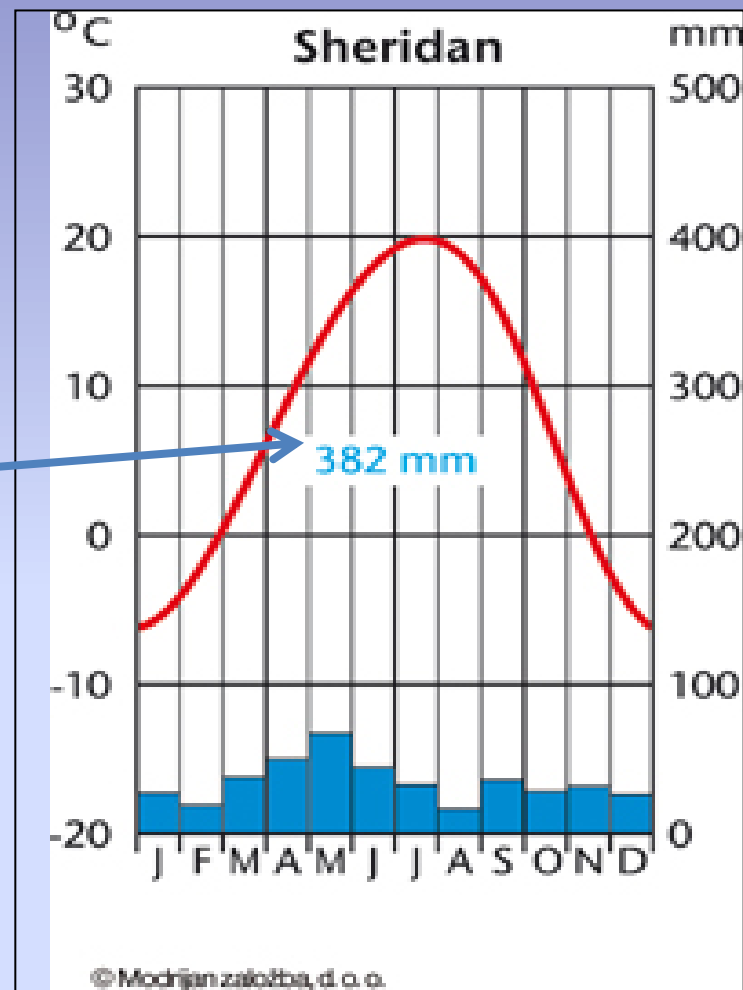
Manj padavin.

Rastlinstvo

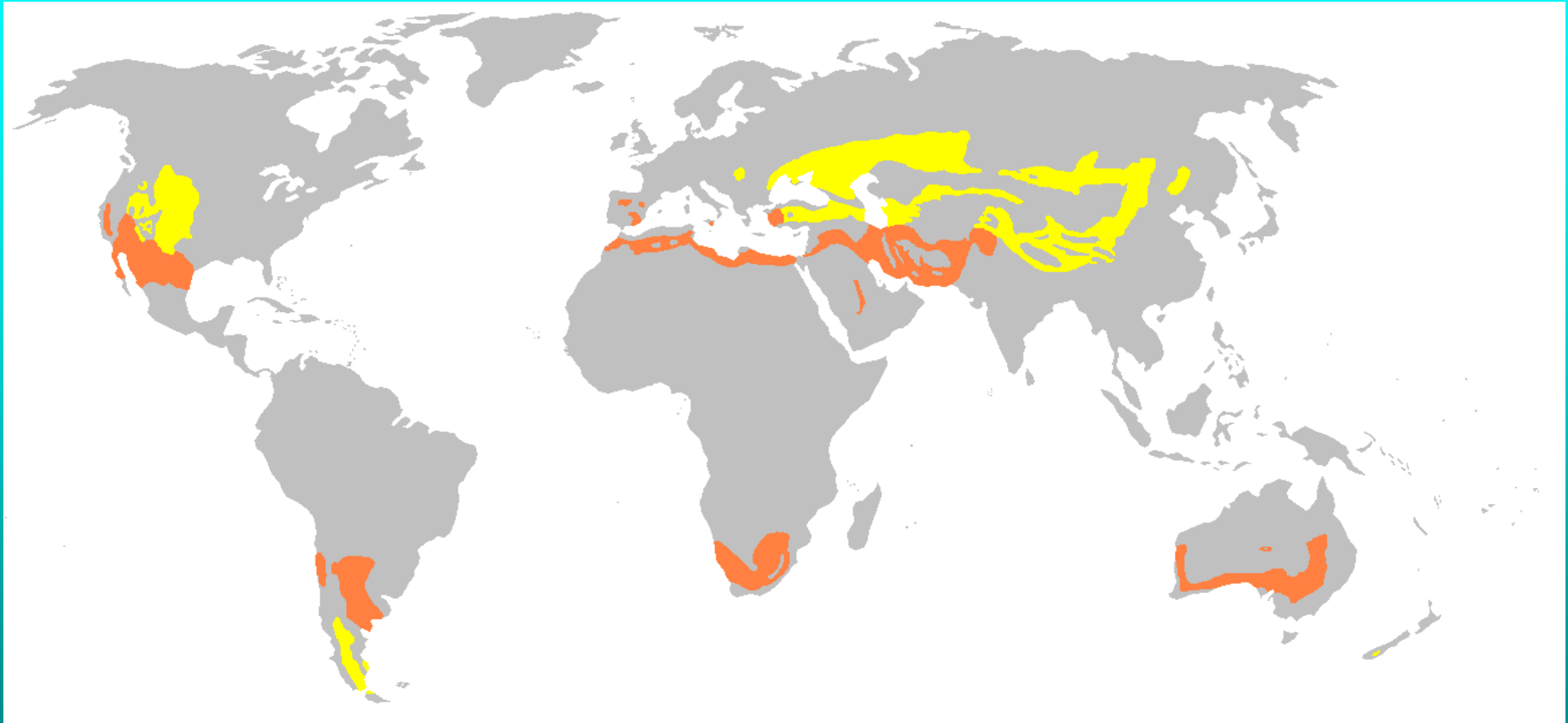
Ker je padavin malo, tu uspevajo širni travniki – STEPE.

Sušne stepe – pašniki


Namočena stepe – polja žita



Območja step



Stepam v Ameriki pravimo PRERIJE.



JURTA

3. Listnati in mešani gozdovi

Zmerno celinsko podnebje

Območja bližje morju, ki prejemajo več padavin. Poletja so vroča, zime pa hladne. Večina Slovenije.

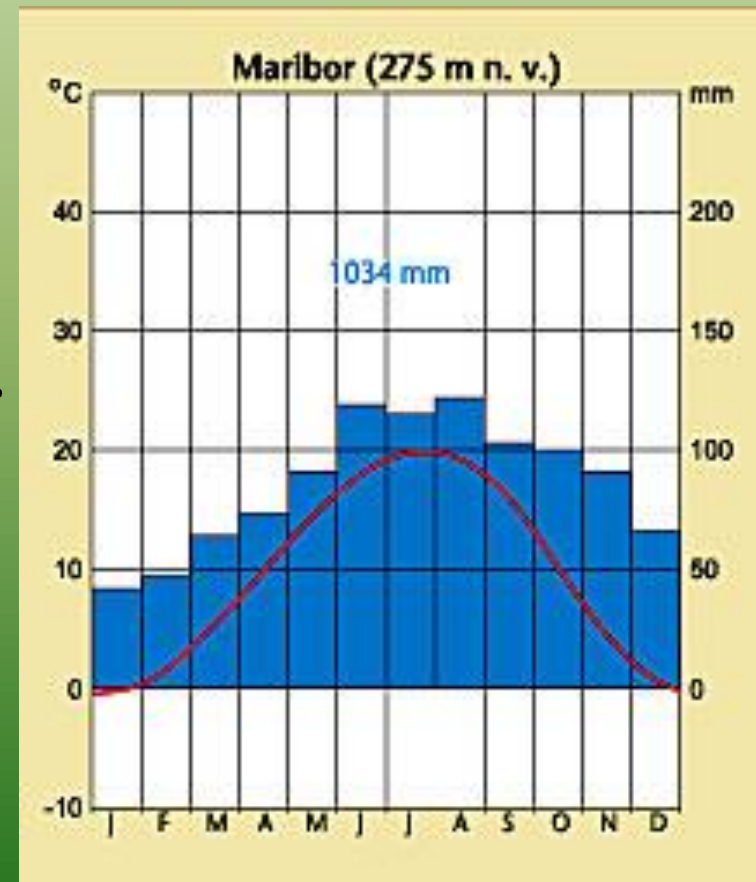
Rastlinstvo

Listnati in mešani gozdovi.

Prebivalstvo

Zelo primerna območja za poselitev.

Krčenje gozdov za kmetijske in gospodarske namene.





4. Iglasti gozd - TAJGA

Zmerno hladno podnebje

Dolge in mrzle zime, blaga poletja.

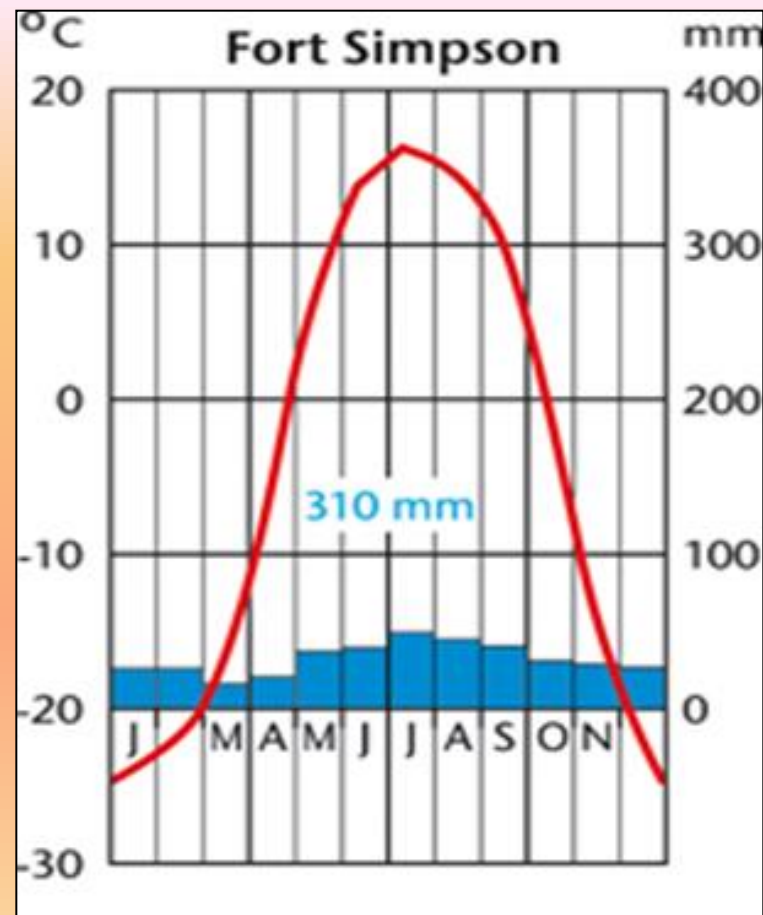
Rastlinstvo

Tajga – iglasti in brezovi gozdovi.

Prebivalstvo

Slabi pogoji za življenje.

Sečnja gozdov.



Območja tajge

Kanada in Aljaska

S Evropa

Rusija





Območje tajge