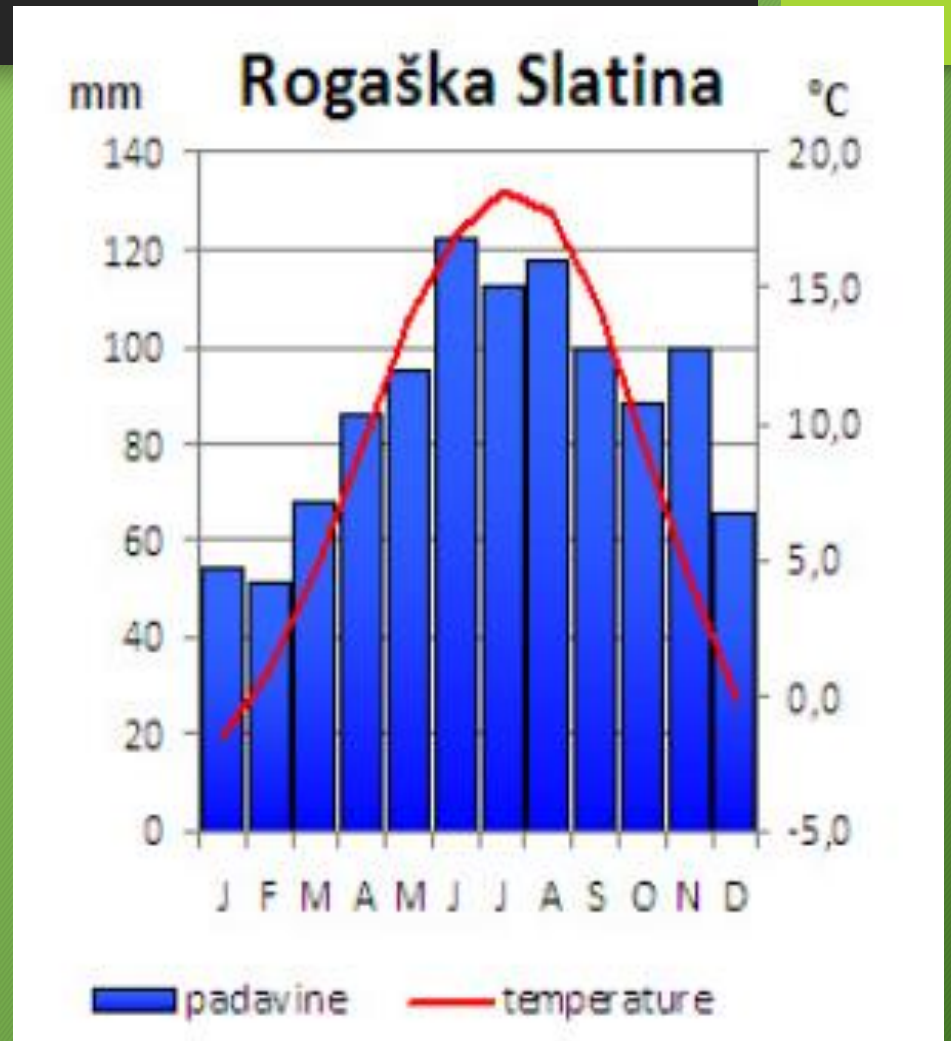
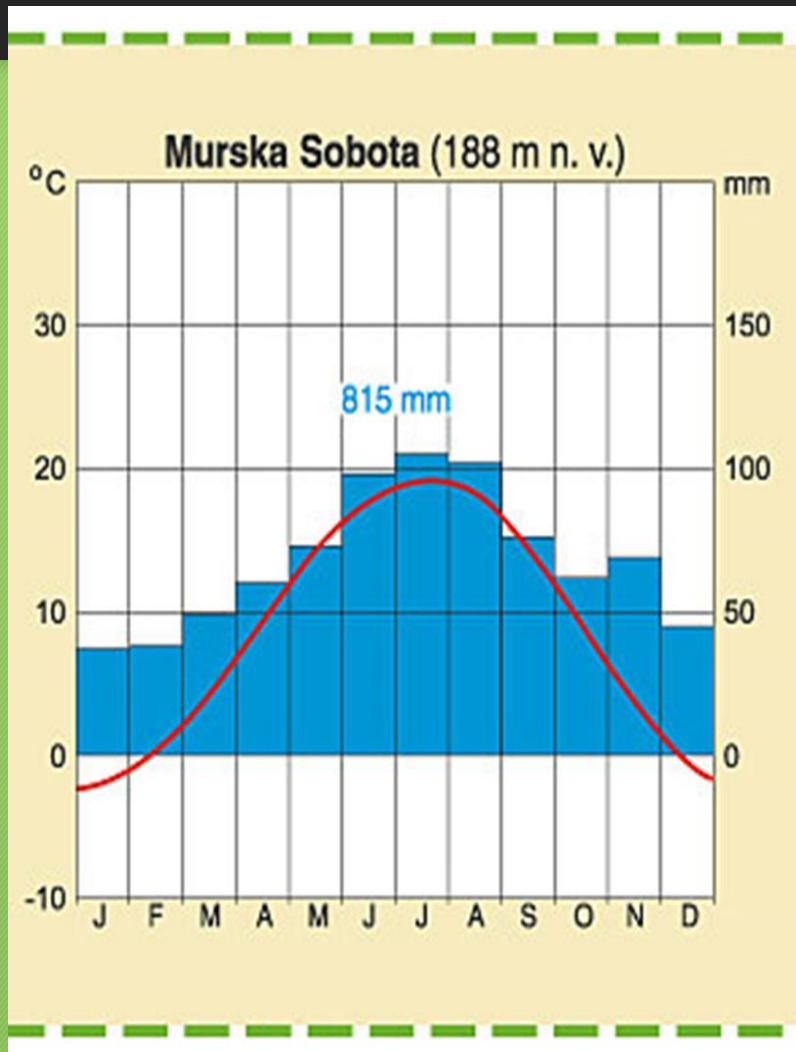


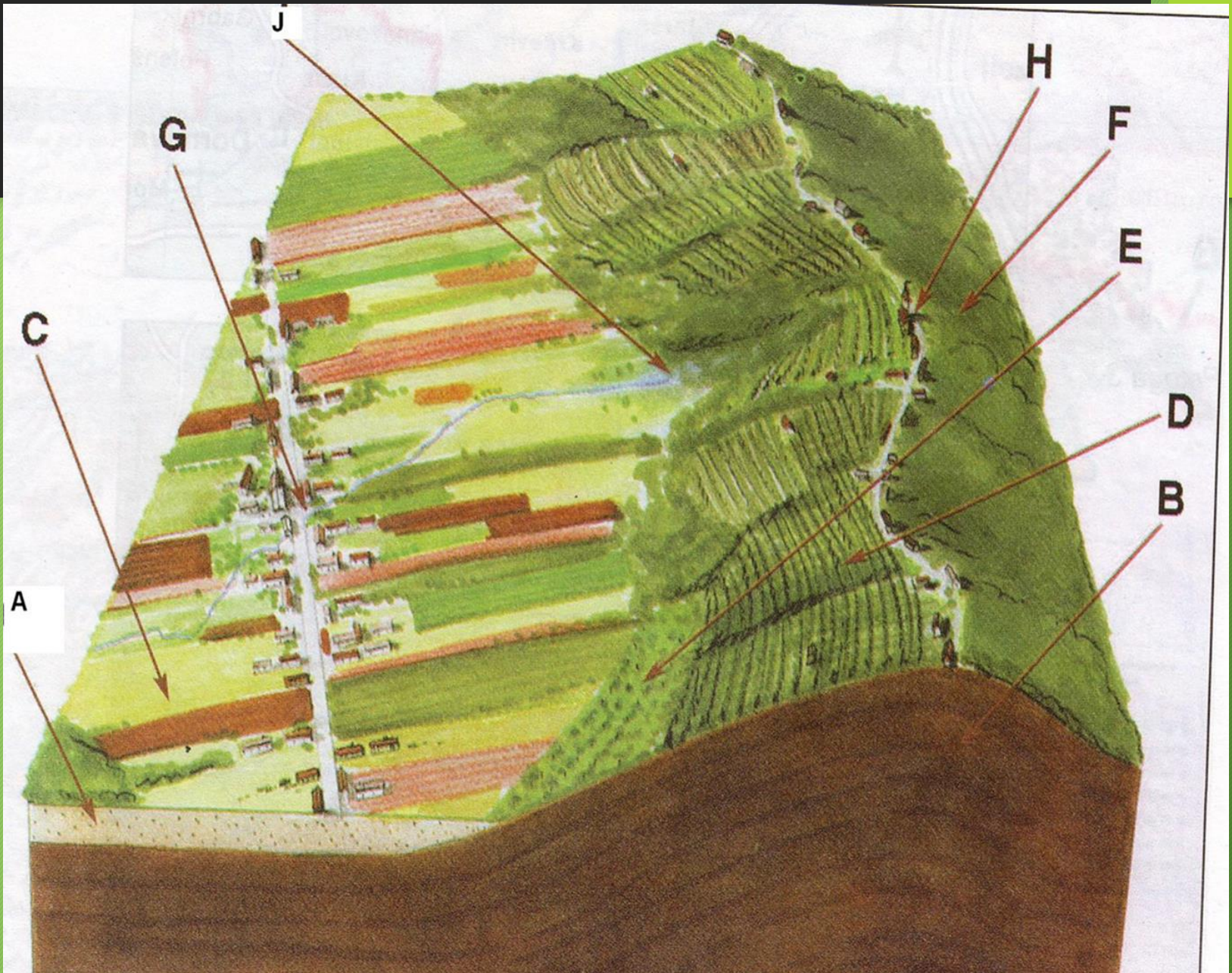
3. Podnebje



- zmerno celinsko podnebje - zime so hladne, poletja pa vroča, višek padavin je poleti, kar je ugodno za kulturne rastline. Lahko pa se pojavi toča, ki uniči pridelek. Na ravninah se v hladni polovici leta pojavlja toplotni obrat, vendar je manj izrazit kot v predalpskih pokrajinah.
- Suše
- Padavine se zmanjšujejo od Z - V

4. RASTLINSTVO

- Naravno rastlinstvo je zelo spremenjeno. Gozdovi so skrčeni, prevladujejo njive in travniki (nižina), na gričevju pa so vinogradi in sadovnjaki. Na osojnih pobočjih in na poplavnih ravninah ob rekah so gozdovi. Prevladujejo listnati gozdovi.



5. VODOVJE - REKE

- Čez panonski svet tečejo 3 večje slovenske reke s pritoki:
- **Mura**: Ščavnica, Ledava
- **Drava**: Pesnica, Dravinja
- **Sava**: Sotla, Krka

Voglajna

Poišči reke na zemljevidu

- Na reki Dravi je največ hidroelektrarn.
Reka Mura? Zakaj ni HE?



Poišči HE na reki Dravi tudi na svojih zemljevidih.



Poplavlja
nje Drave

- Panonske reke imajo zaradi ravnega površja številne okljuke ali **meandre**. Njihove struge pa so večinoma **regulirane**. Veliko je tudi **melioriranih** površin. Posebna znamenitost ob Dravi in Muri so **mrtvice**. V teh nekdanjih okljukih se je ohranil edinstven živalski in rastlinski svet.
- Reka Mura je bila nekoč znana po **plavajočih mlinih**.
- Varstvo narave !!



Ledava

Regulacija - rekam naredijo umetne struge, ki preprečujejo njihovo vijuganje in poplavljanje.

Melioracija je priprava manj rodovitnih delov zemljišč za kmetijsko izkoriščanje. Lahko gre za osuševanje vlažnih tal, krčenje gozdov, čiščenje zemljišč ipd.





© Modrijan založba, d. o. o.

Mrtvica ob Muri



© Modrijan založba, d. o. o.

Babičev mlin na Muri

Kako nastane mrtvica

© Modrijan založba, d. o. o.

