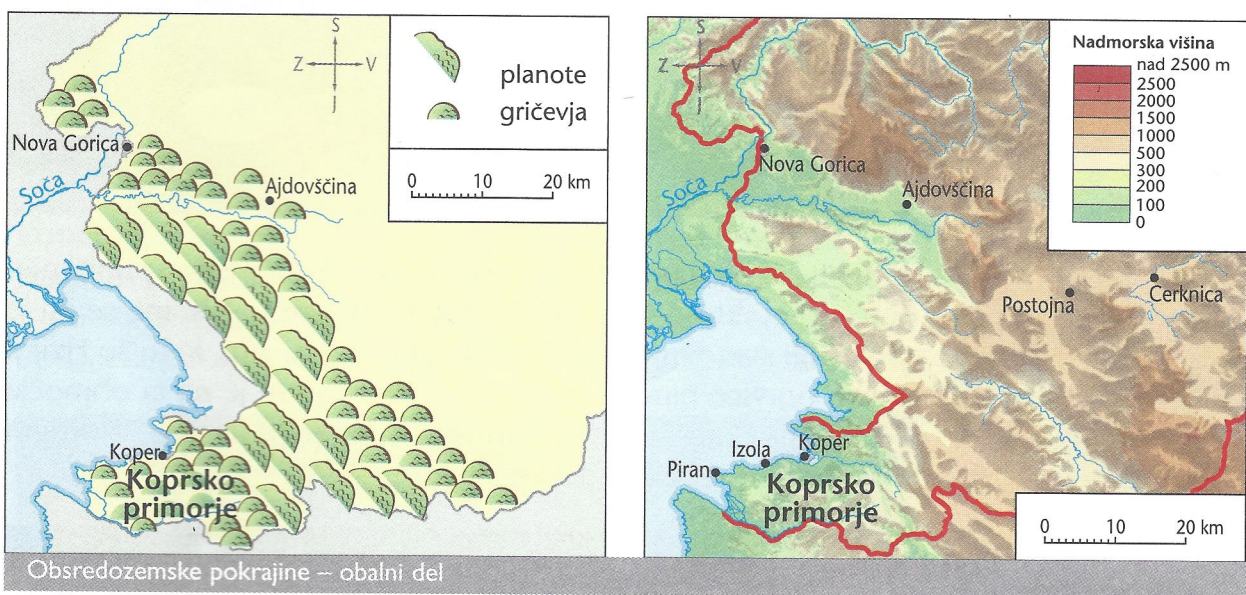


OBSREDOZEMSKI SVET

Ob obali

Obsredozemski ali primorski svet je na jugozahodu Slovenije. Obsega pokrajine, ki so pod vplivom sredozemskega podnebja. Morje, ki se počasi ohlaja, še vso zimo ogreva ozračje. Zato v teh pokrajinah redko sneži, in še takrat se sneg zelo hitro stali. Poletja so suha, dolga in vroča. Rastline začnejo spomladi prej cveteti, jeseni pa rastejo dalj časa. Na obali rastejo nekatere rastline, ki v notranjosti Slovenije ne uspevajo. Vpliv morja je najmočnejši v Koprskem primorju.



Obsredozemske pokrajine delimo na kraške in nekraške, ker so razlike med njimi zelo velike.



Kraška obsredozemska pokrajina
Kras je uravnana planota, zaraščena jo gozd; za kmetijstvo je manj primerna.



Nekraška obsredozemska pokrajina
Takšne pokrajine so gričevnate in zelo primerne za vinogradništvo in sadjarstvo.

Slovenska **obala** je dolga 47 km. Kjer se v morje izlivajo reke, je nizka, drugod pa visoka in strma. Razčlenjena je na **polotoke** in dva večja **zaliva**. Del Slovenije je tudi morje v Koprskem in v delu Piranskega zaliva. Danes nimamo nobenega **otoka**, v preteklosti pa sta bila dva. Na enem je nastalo mesto Koper, na drugem pa mesto Izola. Oba so ljudje umetno povezali z obalo.



Letalski posnetek dela slovenske obale

Slovenska obala je zelo poseljena in zato tudi zelo spremenjena. V preteklosti je tu živel precej Italijanov. Večina se jih je po drugi svetovni vojni izselila v Italijo. Italijani, ki tu še živijo, imajo pravice narodne manjšine. Pozneje se je na ta območja priselilo veliko ljudi iz notranjosti Slovenije in tudi iz drugih pokrajin nekdanje skupne države Jugoslavije.



Piran leži na polotoku.

Stari del Kopra, Izole in Pirana so bila značilna sredozemska srednjeveška mesta. Koper je kulturno, izobraževalno, prometno in industrijsko središče Koprskega primorja. Luka Koper je naše edino tovarno pristanišče. Pomembna gospodarska dejavnost v obalnih krajih je turizem. Najbolj turistični



Luka in mesto Koper

kraj je Portorož, kjer je veliko hotelov, restavracij, športnih objektov, urejenih kopališč.

Danes je morje gospodarsko pomembno predvsem zaradi turizma in prometa. V preteklosti pa se je veliko ljudi ukvarjalo z ribolovom in **solinarstvom**. Soline, čeprav večinoma že opuščene, ponekod v pokrajini še obstajajo. V Sečoveljskih



Izola



Solinar pri delu

Trzinški park


zaključeno območje, v katerem si prizadevamo ohraniti ravnovesje med naravo in človekovimi dejavnostmi



Oljke


solinah še vedno pridobivajo sol, razglašene pa so tudi za krajski park. V muzeju na prostem si lahko ogledamo, kako so živeli in delali solinarji v preteklosti.

Oljke rastejo pri nas samo v Koprskem primorju. V preteklosti je bilo veliko oljčnih nasadov, pozneje pa so jih opustili. Zdaj nasade spet obnavljajo, saj je povpraševanje po olivnem olju zelo veliko. Poleg oljke tam zelo dobro uspevata tudi vinska trta in sadno drevje. Razširjeno je tudi gojenje zelenjave.




Nasad vrtnin nad Izolo

Obsreozemske ali primorske vasi imajo zelo značilno podobo. Hiše so blizu skupaj ali strnjene kot v mestih. Starejše hiše so bile grajene iz kamnov. Strehe so položne.



Primorska hiša v Štanjelu



Primorska vas Padna



Življenje ljudi ob obali je zelo povezano z morjem. Danes sta pomembna turizem in pomorski promet, v preteklosti pa sta bila pomembnejša ribolov in solinarstvo. Večina ljudi živi v naseljih ob obali. Gričevje je ugodno za gojenje oljk, vinske trte in pridelovanje sadja in zelenjave. Vasi in stara mesta imajo značilno podobo primorskih naselij.